

Maaüksuse asukoht

Maakond Viljandi maakond	Vald / linn Põhja-Sakala vald	Metskond
Kinnistu number 3960339	Kinnistu nimetus	

Number	Esitamise kp	Katastritunnus	Kvartal	Eraldis	Pindala (ha)	Tööliik	Maht (tm)	Otsuse kp	Otsus	Kehtiv kuni
50001015474	27.05.2024	36001:001:0028		10	0.83	harvendusraie	54	16.09.2024	JAH	15.09.2025
50001015476	27.05.2024	36001:001:0028		11	1.39	harvendusraie	35	16.09.2024	JAH	15.09.2025

Registreerimisest keeldumise põhjused/soovitused/täiendavad tingimused

Metsateatis nr **50001015474**, katastritunnus 36001:001:0028, eraldis nr 10.

Lugupeetud metsateatise esitaja

Keskkonnaamet esitab teile harvendusraie registreerimise, tingimused ja soovitused ning tähelepanu juhtimised.

Kavandatud raieala asub Eesti looduse infosüsteemi andmetel Soomaa rahvusparkis, Soomaa piiranguvööndis. Lisaks osaliselt (kaguosa 0,08 ha) III kategooria kaitsealuse liigi händkakk elupaigas ning osaliselt (kirdeosa 0,01 ha) Tõramaa jõe veekaitsevööndis. Kaitseala, kaitsealuse liigi elupaiga ning veekaitsevööndi piirid on nähtavad Metsaportaalis (register.metsad.ee) kinnistu omanikuna sisse logides. Kaitsekord Soomaa rahvusparkis on kehtestatud Vabariigi Valitsuse 22.04.2005 määrusega nr 85 "Soomaa rahvusparki kaitse-eeskirj" (edaspidi kaitse-eeskirj).

Keskkonnaamet annab nõusoleku harvendusraie teostamiseks järgmistel tingimustel:

- Raietöid (sh metsamaterjali kokkuvedu) händkaku elupaigas tohib teha ajavahemikul 1. juuli kuni 14. veebruar, ehk väljaspool händkaku pesitsusperioodi.
- Veekaitsevööndis ei ole lubatud alusmetsa ja põõsarinde eemaldamine.
- Tööde tegemisel on keelatud raiejäätmete ladustamine veekaitsevööndisse ja veekogusse.
- Mootorsõidukitega kallaste kahjustamine, veekogust läbisõitmine ja rööbaste tekitamine ei ole lubatud.

Keskkonnaamet soovitab:

- Raie teostamisel händkaku elupaigas säilitada I rindes surnud ja õõnsaid puid.
- Vee-elustiku häiringute ning pinnase kahjustamise vältimiseks teostada raietöid võimalusel külmunud pinnasega.
- Veekaitsevööndis raiuda ennekõike neid surnud ja vigastatud puid, mis võivad vette kukkudes veekogu veevoolu takistada

Händkaku häireteguritena on olulised raietega pesitsuselupaikade hävimine (sobivate tüügas- ja õõnepuude vähenemine) ja pesitsusaegne häirimine (sh raietööd). Händkaku pesitsusperiood kestab 15. veebruarist kuni 30. juunini.

Keskkonnaamet juhib Teie tähelepanu harvendusraie teostamisel kaitse- eeskirja § 17 lõike 1 punktile 2, mille kohaselt on piiranguvööndis koosluse liigilise ja vanuselise mitmekesisuse säilitamiseks keelatud puurindest puuliigi või vanuserühma väljaraie.

Looduskaitseaduse § 55 lg 6 kohaselt on keelatud kaitsealuse loomaliigi isendi püüdmine ja tahtlik häirimine paljunemise, poegade kasvatamise, talvitumise ning rände ajal. Veeseaduse § 118 lõike 1 kohaselt on veekaitsevööndi eesmärk vältida veekogu kalda või ranna erosiooni või hajuheidet. Veeseaduse § 119 punkti 2 kohaselt on veekaitsevööndis keelatud Keskkonnaameti nõusolekuta puu- ja põõsarinde raie, välja arvatud maaparandussüsteemi ehitamiseks ja hoiuks. Haldusmenetluse seaduse § 53 kohaselt võib Keskkonnaamet kehtestada kõrvaltingimuse.

Metsaseaduse § 41 lg 7 ja 8 tulenevalt peab Keskkonnaamet hindama metsateatise kavandatud tegevuse õigusaktide nõuetele vastavust ning kui kavandatud raie ei vasta õigusaktide nõuetele on Keskkonnaametil õigus selle registreerimisest keelduda.

Lugupidamisega

Liisi Rääbus
Metsahoiu vanemspetsialist

Tänu, et majandate metsa säästvalt.

Metsateatis vastab Metsaseaduse §41 lg 8¹ nõuetele. Otsust on võimalik vaidlustada 30 päeva jooksul teatavaks tegemisest arvates, esitades vaide Keskkonnaametile haldusmenetluse seaduses sätestatud korras või kaebuse halduskohtusse halduskohtumenetluse seadustikus sätestatud korras.

Looduskaitseaduse (LKS §55 lg 6¹) alusel on keelatud looduslikult esinevate lindude tahtlik häirimine, eriti pesitsemise ja poegade üleskasvatamise ajal. Lindude pesitsemise tippaeg on aprilli keskpaigast suve keskpaigani. Lindude asustustihedus on reeglina kõrgem segametsades (laane-, salu- ja soovikumetsades) ning kasvab metsa vanuse tõustes.

Aitäh, et aitad hoida loodust ja elurikkust.

Metsateatis nr **50001015476**, katastritunnus 36001:001:0028, eraldis nr 11.

Lugupeetud metsateatise esitaja

Keskkonnaamet esitab teile harvendusraie registreerimise, tingimuse ja soovitusel ning tähelepanu juhtimised.

Kavandatud raieala asub Eesti looduse infosüsteemi andmetel Soomaa rahvuspargis, Soomaa piiranguvööndis. Lisaks III kategooria kaitsealuse liigi händkakk elupaigas. Kaitseala ning kaitsealuse liigi elupaiga piirid on nähtavad Metsaportaalis (register.metsad.ee) kinnistu omanikuna sisse logides. Kaitsekord Soomaa rahvuspargis on kehtestatud Vabariigi Valitsuse 22.04.2005 määrusega nr 85 "Soomaa rahvuspargi kaitse-eeskiri" (edaspidi kaitse-eeskiri).

Keskkonnaamet annab nõusoleku harvendusraie teostamiseks järgmisel tingimusel:

1. Raietöid (sh metsamaterjali kokkuvedu) händkaku elupaigas tohib teha ajavahemikul 1. juuli kuni 14. veebruar, ehk väljaspool händkaku pesitsusperioodi.

Keskkonnaamet soovitab:

1. Raie teostamisel säilitada I rindes surnud ja õõnsaid puid.

Händkaku häireteguritena on olulised raietega pesitsuselupaikade hävimine (sobivate tüügas- ja õõnepuude vähenemine) ja pesitsusaegne häirimine (sh raietööd). Händkaku pesitsusperiood kestab 15. veebruarist kuni 30. juunini.

Keskkonnaamet juhib Teie tähelepanu harvendusraie teostamisel kaitse-eeskirja § 17 lõike 1 punktile 2, mille kohaselt on piiranguvööndis koosluse liigilise ja vanuselise mitmekesisuse säilitamiseks keelatud puurindest puuliigi või vanuserühma väljaraie.

Looduskaitseaduse § 55 lg 6 kohaselt on keelatud kaitsealuse loomaliigi isendi püüdmine ja tahtlik häirimine paljunemise, poegade kasvatamise, talvitumise ning rände ajal. Haldusmenetluse seaduse § 53 kohaselt võib Keskkonnaamet kehtestada kõrvaltingimuse.

Metsaseaduse § 41 lg 7 ja 8 tulenevalt peab Keskkonnaamet hindama metsateatise kavandatud tegevuse õigusaktide nõuetele vastavust ning kui kavandatud raie ei vasta õigusaktide nõuetele on Keskkonnaametil õigus selle registreerimisest keelduda.

Lugupidamisega

Liisi Rääbus
Metsahoiu vanemspetsialist

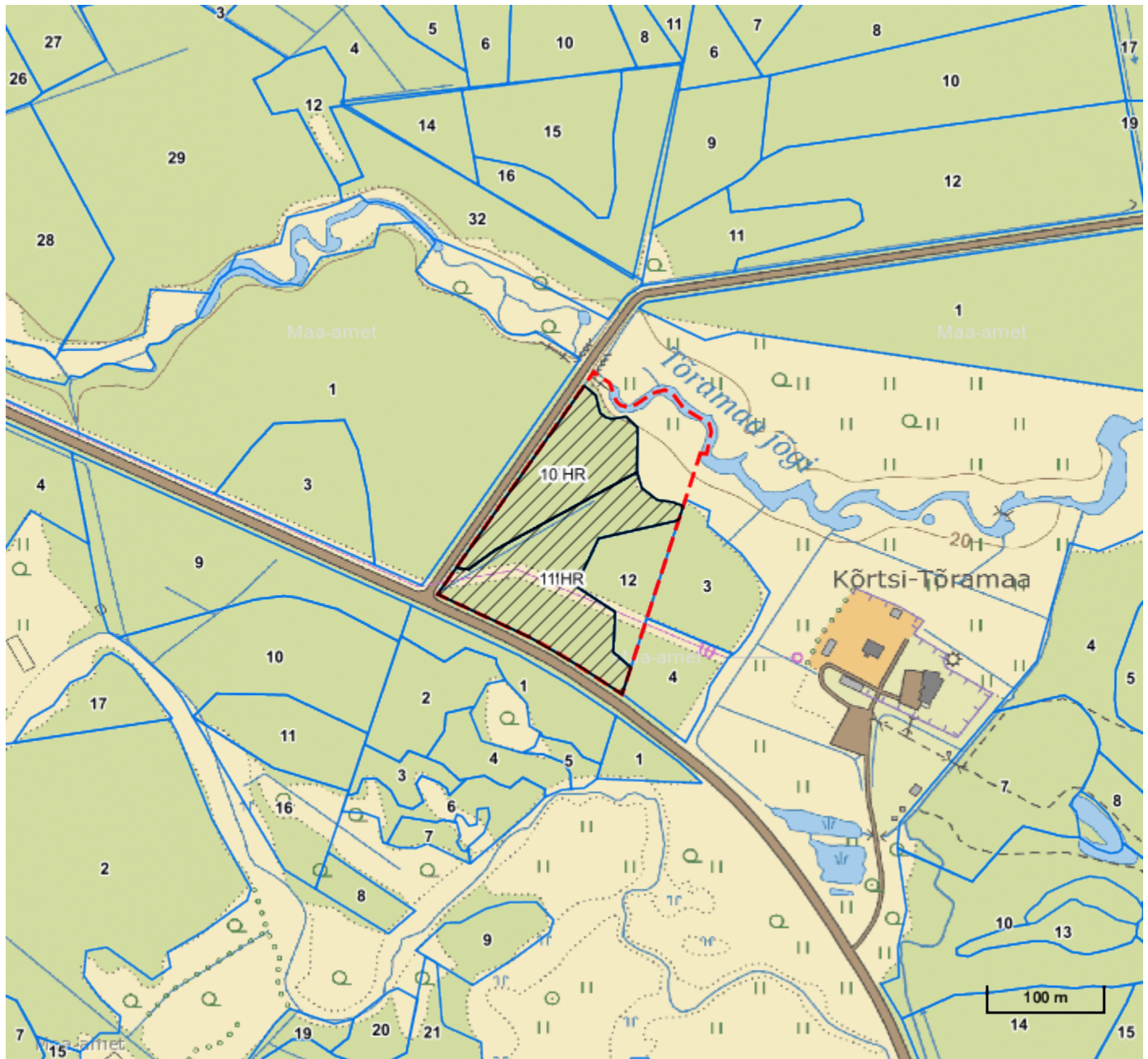
Tänu, et majandate metsa säästvalt.

Metsateatis vastab Metsaseaduse §41 lg 8¹ nõuetele. Otsust on võimalik vaidlustada 30 päeva jooksul teatavaks

tegemisest arvates, esitades vaide Keskkonnaametile haldusmenetluse seaduses sätestatud korras või kaebuse halduskohtusse halduskohtumenetluse seadustikus sätestatud korras.






Looduskaitseseaduse (LKS §55 lg 6¹) alusel on keelatud looduslikult esinevate lindude tahtlik häirimine, eriti pesitsemise ja poegade üleskasvatamise ajal. Lindude pesitsemise tippaeg on aprilli keskpaigast suve keskpaigani. Lindude asustustihedus on reeglina kõrgem segametsades (laane-, salu- ja soovikumetsades) ning kasvab metsa vanuse tõustes.

Aitäh, et aitad hoida loodust ja elurikkust.



Legend

1:5000

Kaardikiht	
	Põhikaart: Maa-amet 13.11.2024
	Metsaregister: Eraldised 13.11.2024
	Maakatastri andmed 13.11.2024
	Metsaregister: Metsateatised 13.11.2024
	Metsaregister: Metsateatised (EI otsus) 13.11.2024
	Metsaregister: Kahjustusteatised 13.11.2024