

## Maaüksuse asukoht

|                             |                                  |          |
|-----------------------------|----------------------------------|----------|
| Maakond<br>Viljandi maakond | Vald / linn<br>Põhja-Sakala vald | Metskond |
| Kinnistu number<br>3960339  | Kinnistu nimetus                 |          |

| Number      | Esitamise kp | Katastritunnus | Kvartal | Eraldis | Pindala (ha) | Tööliik       | Maht (tm) | Otsuse kp  | Otsus | Kehtiv kuni |
|-------------|--------------|----------------|---------|---------|--------------|---------------|-----------|------------|-------|-------------|
| 50001015477 | 27.05.2024   | 36001:001:0027 |         | 1       | 0.62         | harvendusraie | 25        | 16.09.2024 | JAH   | 15.09.2025  |
| 50001015485 | 27.05.2024   | 36001:001:0027 |         | 8       | 0.24         | harvendusraie | 7         | 16.09.2024 | JAH   | 15.09.2025  |
| 50001015486 | 27.05.2024   | 36001:001:0027 |         | 9       | 0.45         | harvendusraie | 14        | 16.09.2024 | JAH   | 15.09.2025  |
| 50001015490 | 27.05.2024   | 36001:001:0027 |         | 7       | 0.14         | harvendusraie | 5         | 16.09.2024 | JAH   | 15.09.2025  |
| 50001015499 | 27.05.2024   | 36001:001:0027 |         | 4       | 0.39         | harvendusraie | 10        | 16.09.2024 | JAH   | 15.09.2025  |
| 50001015500 | 27.05.2024   | 36001:001:0027 |         | 5       | 0.11         | harvendusraie | 3         | 16.09.2024 | JAH   | 15.09.2025  |
| 50001015501 | 27.05.2024   | 36001:001:0027 |         | 6       | 0.52         | harvendusraie | 10        | 16.09.2024 | JAH   | 15.09.2025  |

## Registreerimisest keeldumise põhjused/soovitused/täiendavad tingimused

Metsateatis nr **50001015477**, katastritunnus 36001:001:0027, eraldis nr 1.

Lugupeetud metsateatise esitaja

Keskkonnaamet esitab teile harvendusraie registreerimise, tingimused ja soovitused ning tähelepanu juhtimised.

Kavandatud raieala asub Eesti looduse infosüsteemi andmetel Soomaa rahvuspargis, Soomaa piiranguvööndis ning poolloodusliku koosluse (lamminiit) alal. Lisaks III kategooria kaitsealuse liigi händkakk elupaigas. Kaitseala ning kaitsealuse liigi elupaiga piirid on nähtavad Metsaportaalis (register.metsad.ee) kinnistu omanikuna sisse logides. Poollooduslike koosluste täpne asukoht on leitav: <https://xgis.maaamet.ee/xgis2/page/link/gfQAaVV>. Kaitsekord Soomaa rahvuspargis on kehtestatud Vabariigi Valitsuse 22.04.2005 määrusega nr 85 "Soomaa rahvuspargi kaitse-eeskiri" (edaspidi kaitse- eeskiri).

Keskkonnaamet annab nõusoleku harvendusraie teostamiseks järgmistel tingimustel:

- Raietöid (sh metsamaterjali kokkuvedu) händkaku elupaigas tohib teha ajavahemikul 1. juuli kuni 14. veebruar, ehk väljaspool händkaku pesitsusperioodi.
- Poolloodusliku koosluse alal on raiet (sh kokkuvedu) lubatud teha külmunud või kuiva pinnasega. Vältida tuleb pinnase kahjustamist, kui tahtmatult siiski tekitatakse pinnasekahjustusi, tuleb maapind siluda. Kändude ja tüügaste kõrgus ei tohi ületada 15 cm maapinnast. Peenikeseks purustatud puitu alalt koristama ei pea. Suuremad raidmed (läbimõõduga üle 5cm ja/või pikkusega üle 50cm) tuleb alalt ära vedada.

Keskkonnaamet soovitab:

- Raie teostamisel säilitada I rindes surnud ja õõnsaid puid.

Händkaku häireteguritena on olulised raietega pesitsuselupaikade hävimine (sobivate tüügas- ja õõnepuude vähenemine) ja pesitsusaegne häirimine (sh raietööd). Händkaku pesitsusperiood kestab 15. veebruarist kuni 30. juunini.

Looduskaitseaduse § 55 lg 6 kohaselt on keelatud kaitsealuse loomaliigi isendi püüdmise ja tahtlik häirimine paljunemise, poegade kasvatamise, talvitumise ning rände ajal. Haldusmenetluse seaduse § 53 kohaselt võib Keskkonnaamet kehtestada kõrvaltingimuse.

Keskkonnaamet juhib Teie tähelepanu harvendusraie teostamisel kaitse- eeskirja § 17 lõike 1 punktile 2, mille kohaselt on piiranguvööndis koosluse liigilise ja vanuselise mitmekesisuse säilitamiseks keelatud puurindest puuliigi või vanuserühma väljaraie.

Poollooduslike koosluste hooldamise ja taastamise osas täpsema info saamiseks palume pöörduda Keskkonnaameti Maahoolduse büroo spetsialisti Mari Raja poole (mari.raja@keskkonnaamet.ee; 56688793).

Metsaseaduse § 41 lg 7 ja 8 tulenevalt peab Keskkonnaamet hindama metsateatisega kavandatud tegevuse õigusaktide nõuetele vastavust ning kui kavandatud raie ei vasta õigusaktide nõuetele on Keskkonnaametil õigus

selle registreerimisest keelduda.

Lugupidamisega

Liisi Rääbus  
Metsahoiu vanemspetsialist

Tänu, et majandate metsa säästvalt.

Metsateatis vastab Metsaseaduse §41 lg 8<sup>1</sup> nõuetele. Otsust on võimalik vaidlustada 30 päeva jooksul teatavaks tegemisest arvates, esitades vaide Keskkonnaametile haldusmenetluse seaduses sätestatud korras või kaebuse halduskohtusse halduskohtumenetluse seadustikus sätestatud korras.

Looduskaitseaduse (LKS §55 lg 6<sup>1</sup>) alusel on keelatud looduslikult esinevate lindude tahtlik häirimine, eriti pesitsemise ja poegade üleskasvatamise ajal. Lindude pesitsemise tippaeg on aprilli keskpaigast suve keskpaigani. Lindude asustustihedus on reeglina kõrgem segametsades (laane-, salu- ja soovikumetsades) ning kasvab metsa vanuse tõustes.

Aitäh, et aitad hoida loodust ja elurikkust.

Metsateatis nr **50001015485**, katastritunnus 36001:001:0027, eraldis nr 8.

Lugupeetud metsateatise esitaja

Keskkonnaamet esitab teile harvendusraie registreerimise, tingimused ja soovitused ning tähelepanu juhtimised.

Kavandatud raieala asub Eesti looduse infosüsteemi andmetel Soomaa rahvuspargis, Soomaa piiranguvööndis ning poollooduslikus koosluses (lamminiit). Lisaks III kategooria kaitsealuse liigi händkakk elupaigas. Kaitseala ning kaitsealuse liigi elupaiga piirid on nähtavad Metsaportaalis (register.metsad.ee) kinnistu omanikuna sisse logides. Poollooduslike koosluste täpne asukoht on leitav: <https://xgis.maaamet.ee/xgis2/page/link/gfQAaVV>. Kaitsekord Soomaa rahvuspargis on kehtestatud Vabariigi Valitsuse 22.04.2005 määrusega nr 85 "Soomaa rahvuspargi kaitseeskiri" (edaspidi kaitse- eeskiri).

Keskkonnaamet annab nõusoleku harvendusraie teostamiseks järgmistel tingimustel:

1. Raietöid (sh metsamaterjali kokkuvedu) händkaku elupaigas tohib teha ajavahemikul 1. juuli kuni 14. veebruar, ehk väljaspool händkaku pesitsusperioodi.
2. Poolloodusliku koosluse alal on raiet (sh kokkuvedu) lubatud teha külmunud või kuiva pinnasega. Vältida tuleb pinnase kahjustamist, kui tahtmatult siiski tekitatakse pinnasekahjustusi, tuleb maapind siluda. Kändude ja tüügaste kõrgus ei tohi ületada 15 cm maapinnast. Peenikeseks purustatud puitu alalt koristama ei pea. Suuremad raidmed (läbimõõduga üle 5cm ja/või pikkusega üle 50cm) tuleb alalt ära vedada.

Keskkonnaamet soovitab:

1. Raie teostamisel säilitada I rindes surnud ja õõnsaid puid.

Händkaku häireteguritena on olulised raietega pesitsuselupaikade hävimine (sobivate tüügas- ja õõnepuude vähenemine) ja pesitsusaegne häirimine (sh raietööd). Händkaku pesitsusperiood kestab 15. veebruarist kuni 30. juunini.

Looduskaitseaduse § 55 lg 6 kohaselt on keelatud kaitsealuse loomaliigi isendi püüdmine ja tahtlik häirimine paljunemise, poegade kasvatamise, talvitumise ning rände ajal. Haldusmenetluse seaduse § 53 kohaselt võib Keskkonnaamet kehtestada kõrvaltingimuse.

Keskkonnaamet juhib Teie tähelepanu harvendusraie teostamisel kaitse- eeskirja § 17 lõike 1 punktile 2, mille kohaselt on piiranguvööndis koosluse liigilise ja vanuselise mitmekesisuse säilitamiseks keelatud puurindest puuliigi või vanuserühma väljaraie.

Poollooduslike koosluste hooldamise ja taastamise osas täpsema info saamiseks palume pöörduda Keskkonnaameti Maahoolduse büroo spetsialisti Mari Raja poole (mari.raja@keskkonnaamet.ee; 56688793).

Metsaseaduse § 41 lg 7 ja 8 tulenevalt peab Keskkonnaamet hindama metsateatise kavandatud tegevuse õigusaktide nõuetele vastavust ning kui kavandatud raie ei vasta õigusaktide nõuetele on Keskkonnaametil õigus

selle registreerimisest keelduda.

Lugupidamisega

Liisi Rääbus  
Metsahoiu vanemspetsialist

Tänu, et majandate metsa säästvalt.

Metsateatis vastab Metsaseaduse §41 lg 8<sup>1</sup> nõuetele. Otsust on võimalik vaidlustada 30 päeva jooksul teatavaks tegemisest arvates, esitades vaide Keskkonnaametile haldusmenetluse seaduses sätestatud korras või kaebuse halduskohtusse halduskohtumenetluse seadustikus sätestatud korras.

Looduskaitseaduse (LKS §55 lg 6<sup>1</sup>) alusel on keelatud looduslikult esinevate lindude tahtlik häirimine, eriti pesitsemise ja poegade üleskasvatamise ajal. Lindude pesitsemise tipaeg on aprilli keskpaigast suve keskpaigani. Lindude asustustihedus on reeglina kõrgem segametsades (laane-, salu- ja soovikumetsades) ning kasvab metsa vanuse tõustes.

Aitäh, et aitad hoida loodust ja elurikkust.

Metsateatis nr **50001015486**, katastritunnus 36001:001:0027, eraldis nr 9.

Lugupeetud metsateatise esitaja

Keskkonnaamet esitab teile harvendusraie registreerimise, tingimused ja soovitusel ning tähelepanu juhtimised.

Kavandatud raieala asub Eesti looduse infosüsteemi andmetel Soomaa rahvuspargis, Soomaa piiranguvööndis ning poollooduslikus koosluses (lamminiit). Lisaks osaliselt (põhjaosa 0,4 ha) III kategooria kaitsealuse liigi händkakk elupaigas ning osaliselt (kaguosa 0,05 ha) III kategooria kaitsealuste liikide rukkirääk ja täpikhuik elupaigas. Kaitseala ning kaitsealuste liikide elupaikade piirid on nähtavad Metsaportaalis (register.metsad.ee) kinnistu omanikuna sisse logides. Poollooduslike koosluste täpne asukoht on leitav: <https://xgis.maaamet.ee/xgis2/page/link/gfQAaVV>. Kaitsekord Soomaa rahvuspargis on kehtestatud Vabariigi Valitsuse 22.04.2005 määrusega nr 85 "Soomaa rahvuspargi kaitse-eeskiri" (edaspidi kaitse- eeskiri).

Keskkonnaamet annab nõusoleku harvendusraie teostamiseks järgmistel tingimustel:

1. Raietöid (sh metsamaterjali kokkuvedu) händkaku elupaigas tohib teha ajavahemikul 1. juuli kuni 14. veebruar, ehk väljaspool händkaku pesitsusperioodi.
2. Poolloodusliku koosluse alal on raiet (sh kokkuvedu) lubatud teha külmunud või kuiva pinnasega. Vältida tuleb pinnase kahjustamist, kui tahtmatult siiski tekitatakse pinnasekahjustusi, tuleb maapind siluda. Kändude ja tüügaste kõrgus ei tohi ületada 15 cm maapinnast. Peenikeseks purustatud puitu alalt koristama ei pea. Suuremad raidmed (läbimõõduga üle 5cm ja/või pikkusega üle 50cm) tuleb alalt ära vedada.

Keskkonnaamet soovitab:

1. Raie teostamisel säilitada I rindes surnud ja õõnsaid puid.

Händkaku häireteguritena on olulised raietega pesitsuselupaikade hävimine (sobivate tüügas- ja õõnepuude vähenemine) ja pesitsusaegne häirimine (sh raietööd). Händkaku pesitsusperiood kestab 15. veebruarist kuni 30. juunini.

Keskkonnaamet juhib Teie tähelepanu harvendusraie teostamisel kaitse- eeskirja § 17 lõike 1 punktile 2, mille kohaselt on piiranguvööndis koosluse liigilise ja vanuselise mitmekesisuse säilitamiseks keelatud puurindest puuliigi või vanuserühma väljaraie.

Looduskaitseaduse § 55 lg 6 kohaselt on keelatud kaitsealuse loomaliigi isendi püüdmine ja tahtlik häirimine paljunemise, poegade kasvatamise, talvitumise ning rände ajal. Haldusmenetluse seaduse § 53 kohaselt võib Keskkonnaamet kehtestada kõrvaltingimuse.

Poollooduslike koosluste hooldamise ja taastamise osas täpsema info saamiseks palume pöörduda Keskkonnaameti Maahoolduse büroo spetsialisti Mari Raja poole (mari.raja@keskkonnaamet.ee; 56688793).

Metsaseaduse § 41 lg 7 ja 8 tulenevalt peab Keskkonnaamet hindama metsateatisega kavandatud tegevuse

õigusaktide nõuetele vastavust ning kui kavandatud raie ei vasta õigusaktide nõuetele on Keskkonnaametil õigus selle registreerimisest keelduda.

Lugupidamisega

Liisi Rääbus  
Metsahoiu vanemspetsialist

Tänu, et majandate metsa säästvalt.

Metsateatis vastab Metsaseaduse §41 lg 8<sup>1</sup> nõuetele. Otsust on võimalik vaidlustada 30 päeva jooksul teatavaks tegemisest arvates, esitades vaide Keskkonnaametile haldusmenetluse seaduses sätestatud korras või kaebuse halduskohtusse halduskohtumenetluse seadustikus sätestatud korras.

Looduskaitseaduse (LKS §55 lg 6<sup>1</sup>) alusel on keelatud looduslikult esinevate lindude tahtlik häirimine, eriti pesitsemise ja poegade üleskasvatamise ajal. Lindude pesitsemise tippaeg on aprilli keskpaigast suve keskpaigani. Lindude asustustihedus on reeglina kõrgem segametsades (laane-, salu- ja soovikumetsades) ning kasvab metsa vanuse tõustes.

Aitäh, et aitad hoida loodust ja elurikkust.

Metsateatis nr **50001015490**, katastritunnus 36001:001:0027, eraldis nr 7.

Lugupeetud metsateatise esitaja

Keskkonnaamet esitab teile harvendusraie registreerimise, tingimused ja soovitused ning tähelepanu juhtimised.

Kavandatud raieala asub Eesti looduse infosüsteemi andmetel Soomaa rahvuspargis, Soomaa piiranguvööndis ning poollooduslikus koosluses (lamminiit). Lisaks III kategooria kaitsealuse liigi händkakk elupaigas. Kaitseala ning kaitsealuse liigi elupaiga piirid on nähtavad Metsaportaalis (register.metsad.ee) kinnistu omanikuna sisse logides. Poollooduslike koosluste täpne asukoht on leitav: <https://xgis.maaamet.ee/xgis2/page/link/gfQAaVV>. Kaitsekord Soomaa rahvuspargis on kehtestatud Vabariigi Valitsuse 22.04.2005 määrusega nr 85 "Soomaa rahvuspargi kaitseeskiri" (edaspidi kaitse- eeskiri).

Keskkonnaamet annab nõusoleku harvendusraie teostamiseks järgmistel tingimustel:

1. Raietöid (sh metsamaterjali kokkuvedu) händkaku elupaigas tohib teha ajavahemikul 1. juuli kuni 14. veebruar, ehk väljaspool händkaku pesitsusperioodi.
2. Poolloodusliku koosluse alal on raiet (sh kokkuvedu) lubatud teha külmunud või kuiva pinnasega. Vältida tuleb pinnase kahjustamist, kui tahtmatult siiski tekitatakse pinnasekahjustusi, tuleb maapind siluda. Kändude ja tüügaste kõrgus ei tohi ületada 15 cm maapinnast. Peenikeseks purustatud puitu alalt koristama ei pea. Suuremad raidmed (läbimõõduga üle 5cm ja/või pikkusega üle 50cm) tuleb alalt ära vedada.

Keskkonnaamet soovitab:

1. Raie teostamisel säilitada I rindes surnud ja õõnsaid puid.

Händkaku häireteguritena on olulised raietega pesitsuselupaikade hävimine (sobivate tüügas- ja õõnepuude vähenemine) ja pesitsusaegne häirimine (sh raietööd). Händkaku pesitsusperiood kestab 15. veebruarist kuni 30. juunini.

Looduskaitseaduse § 55 lg 6 kohaselt on keelatud kaitsealuse loomaliigi isendi püüdmine ja tahtlik häirimine paljunemise, poegade kasvatamise, talvitumise ning rände ajal. Haldusmenetluse seaduse § 53 kohaselt võib Keskkonnaamet kehtestada kõrvaltingimuse.

Poollooduslike koosluste hooldamise ja taastamise osas täpsema info saamiseks palume pöörduda Keskkonnaameti Maahoolduse büroo spetsialisti Mari Raja poole (mari.raja@keskkonnaamet.ee; 56688793).

Metsaseaduse § 41 lg 7 ja 8 tulenevalt peab Keskkonnaamet hindama metsateatisega kavandatud tegevuse õigusaktide nõuetele vastavust ning kui kavandatud raie ei vasta õigusaktide nõuetele on Keskkonnaametil õigus selle registreerimisest keelduda.

Lugupidamisega

Liisi Rääbus  
Metsahoiu vanemspetsialist

Tänu, et majandate metsa säästvalt.

Metsateatis vastab Metsaseaduse §41 lg 8<sup>1</sup> nõuetele. Otsust on võimalik vaidlustada 30 päeva jooksul teatavaks tegemisest arvates, esitades vaide Keskkonnaametile haldusmenetluse seaduses sätestatud korras või kaebuse halduskohtusse halduskohtumenetluse seadustikus sätestatud korras.

Looduskaitseaduse (LKS §55 lg 6<sup>1</sup>) alusel on keelatud looduslikult esinevate lindude tahtlik häirimine, eriti pesitsemise ja poegade üleskasvatamise ajal. Lindude pesitsemise tippaeg on aprilli keskpaigast suve keskpaigani. Lindude asustustihedus on reeglina kõrgem segametsades (laane-, salu- ja soovikumetsades) ning kasvab metsa vanuse tõustes.

Aitäh, et aitad hoida loodust ja elurikkust.

Metsateatis nr **50001015499**, katastritunnus 36001:001:0027, eraldis nr 4.

Lugupeetud metsateatise esitaja

Keskkonnaamet esitab teile harvendusraie registreerimise, tingimused ja soovitused ning tähelepanu juhtimised.

Kavandatud raieala asub Eesti looduse infosüsteemi andmetel Soomaa rahvuspargis, Soomaa piiranguvööndis ning osaliselt (0,22 ha) poollooduslikus koosluses (lamminiit). Lisaks III kategooria kaitsealuse liigi händkakk elupaigas. Kaitseala ning kaitsealuse liigi elupaiga piirid on nähtavad Metsaportaalis (register.metsad.ee) kinnistu omanikuna sisse logides. Poollooduslike koosluste täpne asukoht on leitav: <https://xgis.maaamet.ee/xgis2/page/link/gfQAaVV>. Kaitsekord Soomaa rahvuspargis on kehtestatud Vabariigi Valitsuse 22.04.2005 määrusega nr 85 "Soomaa rahvuspargi kaitse-eeskiri" (edaspidi kaitse- eeskiri).

Keskkonnaamet annab nõusoleku harvendusraie teostamiseks järgmistel tingimustel:

1. Raietöid (sh metsamaterjali kokkuvedu) händkaku elupaigas tohib teha ajavahemikul 1. juuli kuni 14. veebruar, ehk väljaspool händkaku pesitsusperioodi.
2. Poolloodusliku koosluse alal on raiet (sh kokkuvedu) lubatud teha külmunud või kuiva pinnasega. Vältida tuleb pinnase kahjustamist, kui tahtmatult siiski tekitatakse pinnasekahjustusi, tuleb maapind siluda. Kändude ja tüügaste kõrgus ei tohi ületada 15 cm maapinnast. Peenikeseks purustatud puitu alalt koristama ei pea. Suuremad raidmed (läbimõõduga üle 5cm ja/või pikkusega üle 50cm) tuleb alalt ära vedada.

Keskkonnaamet soovitab:

1. Raie teostamisel säilitada I rindes surnud ja õõnsaid puid.

Händkaku häireteguritena on olulised raietega pesitsuselupaikade hävimine (sobivate tüügas- ja õõnepuude vähenemine) ja pesitsusaegne häirimine (sh raietööd). Händkaku pesitsusperiood kestab 15. veebruarist kuni 30. juunini.

Looduskaitseaduse § 55 lg 6 kohaselt on keelatud kaitsealuse loomaliigi isendi püüdmine ja tahtlik häirimine paljunemise, poegade kasvatamise, talvitumise ning rände ajal. Haldusmenetluse seaduse § 53 kohaselt võib Keskkonnaamet kehtestada kõrvaltingimuse.

Poollooduslike koosluste hooldamise ja taastamise osas täpsema info saamiseks palume pöörduda Keskkonnaameti Maahoolduse büroo spetsialisti Mari Raja poole (mari.raja@keskkonnaamet.ee; 56688793).

Metsaseaduse § 41 lg 7 ja 8 tulenevalt peab Keskkonnaamet hindama metsateatise kavandatud tegevuse õigusaktide nõuetele vastavust ning kui kavandatud raie ei vasta õigusaktide nõuetele on Keskkonnaametil õigus selle registreerimisest keelduda.

Lugupidamisega

Liisi Rääbus  
Metsahoiu vanemspetsialist

Tänu, et majandate metsa säästvalt.

Metsateatis vastab Metsaseaduse §41 lg 8<sup>1</sup> nõuetele. Otsust on võimalik vaidlustada 30 päeva jooksul teatavaks tegemisest arvates, esitades vaide Keskkonnaametile haldusmenetluse seaduses sätestatud korras või kaebuse halduskohtusse halduskohtumenetluse seadustikus sätestatud korras.

Looduskaitseaduse (LKS §55 lg 6<sup>1</sup>) alusel on keelatud looduslikult esinevate lindude tahtlik häirimine, eriti pesitsemise ja poegade üleskasvatamise ajal. Lindude pesitsemise tippaeg on aprilli keskpaigast suve keskpaigani. Lindude asustustihedus on reeglina kõrgem segametsades (laane-, salu- ja soovikumetsades) ning kasvab metsa vanuse tõustes.

Aitäh, et aitad hoida loodust ja elurikkust.

Metsateatis nr **50001015500**, katastritunnus 36001:001:0027, eraldis nr 5.

Lugupeetud metsateatise esitaja

Keskkonnaamet esitab teile harvendusraie registreerimise, tingimused ja soovitused ning tähelepanu juhtimised.

Kavandatud raieala asub Eesti looduse infosüsteemi andmetel Soomaa rahvuspargis, Soomaa piiranguvööndis ning poollooduslikus koosluses (lamminiit). Valdavas osas III kategooria kaitsealuse liigi händkakk elupaigas ning osaliselt (idaosa 0,04 ha) III kategooria kaitsealuste liikide rukkirääk ja täpikhuik elupaigas. Kaitseala ning kaitsealuste liikide elupaikade piirid on nähtavad Metsaportaalis (register.metsad.ee) kinnistu omanikuna sisse logides. Poollooduslike koosluste täpne asukoht on leitav: <https://xgis.maaamet.ee/xgis2/page/link/gfQAaVV>. Kaitsekord Soomaa rahvuspargis on kehtestatud Vabariigi Valitsuse 22.04.2005 määrusega nr 85 "Soomaa rahvuspargi kaitse-eeskiri" (edaspidi kaitse- eeskiri).

Keskkonnaamet annab nõusoleku harvendusraie teostamiseks järgmistel tingimustel:

1. Raietöid (sh metsamaterjali kokkuvedu) händkaku elupaigas tohib teha ajavahemikul 1. juuli kuni 14. veebruar, ehk väljaspool händkaku pesitsusperioodi.
2. Poolloodusliku koosluse alal on raiet (sh kokkuvedu) lubatud teha külmunud või kuiva pinnasega. Vältida tuleb pinnase kahjustamist, kui tahtmatult siiski tekitatakse pinnasekahjustusi, tuleb maapind siluda. Kändude ja tüügaste kõrgus ei tohi ületada 15 cm maapinnast. Peenikeseks purustatud puitu alalt koristama ei pea. Suuremad raidmed (läbimõõduga üle 5cm ja/või pikkusega üle 50cm) tuleb alalt ära vedada.

Keskkonnaamet soovitab:

1. Raie teostamisel säilitada I rindes surnud ja õõnsaid puid.

Händkaku häireteguritena on olulised raietega pesitsuselupaikade hävimine (sobivate tüügas- ja õõnepuude vähenemine) ja pesitsusaegne häirimine (sh raietööd). Händkaku pesitsusperiood kestab 15. veebruarist kuni 30. juunini.

Keskkonnaamet juhib Teie tähelepanu harvendusraie teostamisel kaitse- eeskirja § 17 lõike 1 punktile 2, mille kohaselt on piiranguvööndis koosluse liigilise ja vanuselise mitmekesisuse säilitamiseks keelatud puurindest puuliigi või vanuserühma väljaraie.

Looduskaitseaduse § 55 lg 6 kohaselt on keelatud kaitsealuse loomaliigi isendi püüdmine ja tahtlik häirimine paljunemise, poegade kasvatamise, talvitumise ning rände ajal. Haldusmenetluse seaduse § 53 kohaselt võib Keskkonnaamet kehtestada kõrvaltingimuse.

Poollooduslike koosluste hooldamise ja taastamise osas täpsema info saamiseks palume pöörduda Keskkonnaameti Maahoolduse büroo spetsialisti Mari Raja poole (mari.raja@keskkonnaamet.ee; 56688793).

Metsaseaduse § 41 lg 7 ja 8 tulenevalt peab Keskkonnaamet hindama metsateatise kavandatud tegevuse õigusaktide nõuetele vastavust ning kui kavandatud raie ei vasta õigusaktide nõuetele on Keskkonnaametil õigus selle registreerimisest keelduda.

Lugupidamisega

Liisi Rääbus

Metsahoiu vanemspetsialist

Tänu, et majandate metsa säästvalt.

Metsateatis vastab Metsaseaduse §41 lg 8<sup>1</sup> nõuetele. Otsust on võimalik vaidlustada 30 päeva jooksul teatavaks tegemisest arvates, esitades vaide Keskkonnaametile haldusmenetluse seaduses sätestatud korras või kaebuse halduskohtusse halduskohtumenetluse seadustikus sätestatud korras.

Looduskaitseaduse (LKS §55 lg 6<sup>1</sup>) alusel on keelatud looduslikult esinevate lindude tahtlik häirimine, eriti pesitsemise ja poegade üleskasvatamise ajal. Lindude pesitsemise tippaeg on aprilli keskpaigast suve keskpaigani. Lindude asustustihedus on reeglina kõrgem segametsades (laane-, salu- ja soovikumetsades) ning kasvab metsa vanuse tõustes.

Aitäh, et aitad hoida loodust ja elurikkust.

Metsateatis nr **50001015501**, katastritunnus 36001:001:0027, eraldis nr 6.

Lugupeetud metsateatise esitaja

Keskkonnaamet esitab teile harvendusraie registreerimise, tingimused ja soovitused ning tähelepanu juhtimised.

Kavandatud raieala asub Eesti looduse infosüsteemi andmetel Soomaa rahvuspargis, Soomaa piiranguvööndis ning osaliselt (lääneosa 0,25 ha ja lõunaosa 0,05 ha) poollooduslikus koosluses (lamminiit). Lisaks valdavas osas III kategooria kaitsealuse liigi händkakk elupaigas ning osaliselt (idaosa 0,03 ha) III kategooria kaitsealuste liikide rukkirääk ja täpikhuik elupaigas. Kaitseala ning kaitsealuste liikide elupaikade piirid on nähtavad Metsaportaalis (register.metsad.ee) kinnistu omanikuna sisse logides. Poollooduslike koosluste täpne asukoht on leitav: <https://xgis.maaamet.ee/xgis2/page/link/gfQAaVV>. Kaitsekord Soomaa rahvuspargis on kehtestatud Vabariigi Valitsuse 22.04.2005 määrusega nr 85 "Soomaa rahvuspargi kaitse-eeskiri" (edaspidi kaitse- eeskiri).

Keskkonnaamet annab nõusoleku harvendusraie teostamiseks järgmistel tingimustel:

1. Raietöid (sh metsamaterjali kokkuvedu) händkaku elupaigas tohib teha ajavahemikul 1. juuli kuni 14. veebruar, ehk väljaspool händkaku pesitsusperioodi.
2. Poolloodusliku koosluse alal on raiet (sh kokkuvedu) lubatud teha külmunud või kuiva pinnasega. Vältida tuleb pinnase kahjustamist, kui tahtmatult siiski tekitatakse pinnasekahjustusi, tuleb maapind siluda. Kändude ja tüügaste kõrgus ei tohi ületada 15 cm maapinnast. Peenikeseks purustatud puitu alalt koristama ei pea. Suuremad raidmed (läbimõõduga üle 5cm ja/või pikkusega üle 50cm) tuleb alalt ära vedada.

Keskkonnaamet soovitab:

1. Raie teostamisel säilitada I rindes surnud ja õõnsaid puid.

Händkaku häireteguritena on olulised raietega pesitsuselupaikade hävimine (sobivate tüügas- ja õõnepuude vähenemine) ja pesitsusaegne häirimine (sh raietööd). Händkaku pesitsusperiood kestab 15. veebruarist kuni 30. juunini.

Keskkonnaamet juhib Teie tähelepanu harvendusraie teostamisel kaitse- eeskirja § 17 lõike 1 punktile 2, mille kohaselt on piiranguvööndis koosluse liigilise ja vanuselise mitmekesisuse säilitamiseks keelatud puurindest puuliigi või vanuserühma väljaraie.

Looduskaitseaduse § 55 lg 6 kohaselt on keelatud kaitsealuse loomaliigi isendi püüdmine ja tahtlik häirimine paljunemise, poegade kasvatamise, talvitumise ning rände ajal. Haldusmenetluse seaduse § 53 kohaselt võib Keskkonnaamet kehtestada kõrvaltingimuse.

Poollooduslike koosluste hooldamise ja taastamise osas täpsema info saamiseks palume pöörduda Keskkonnaameti Maahoolduse büroo spetsialisti Mari Raja poole (mari.raja@keskkonnaamet.ee; 56688793).

Metsaseaduse § 41 lg 7 ja 8 tulenevalt peab Keskkonnaamet hindama metsateatise kavandatud tegevuse õigusaktide nõuetele vastavust ning kui kavandatud raie ei vasta õigusaktide nõuetele on Keskkonnaametil õigus selle registreerimisest keelduda.

Lugupidamisega

Liisi Rääbus  
Metsahoiu vanemspetsialist

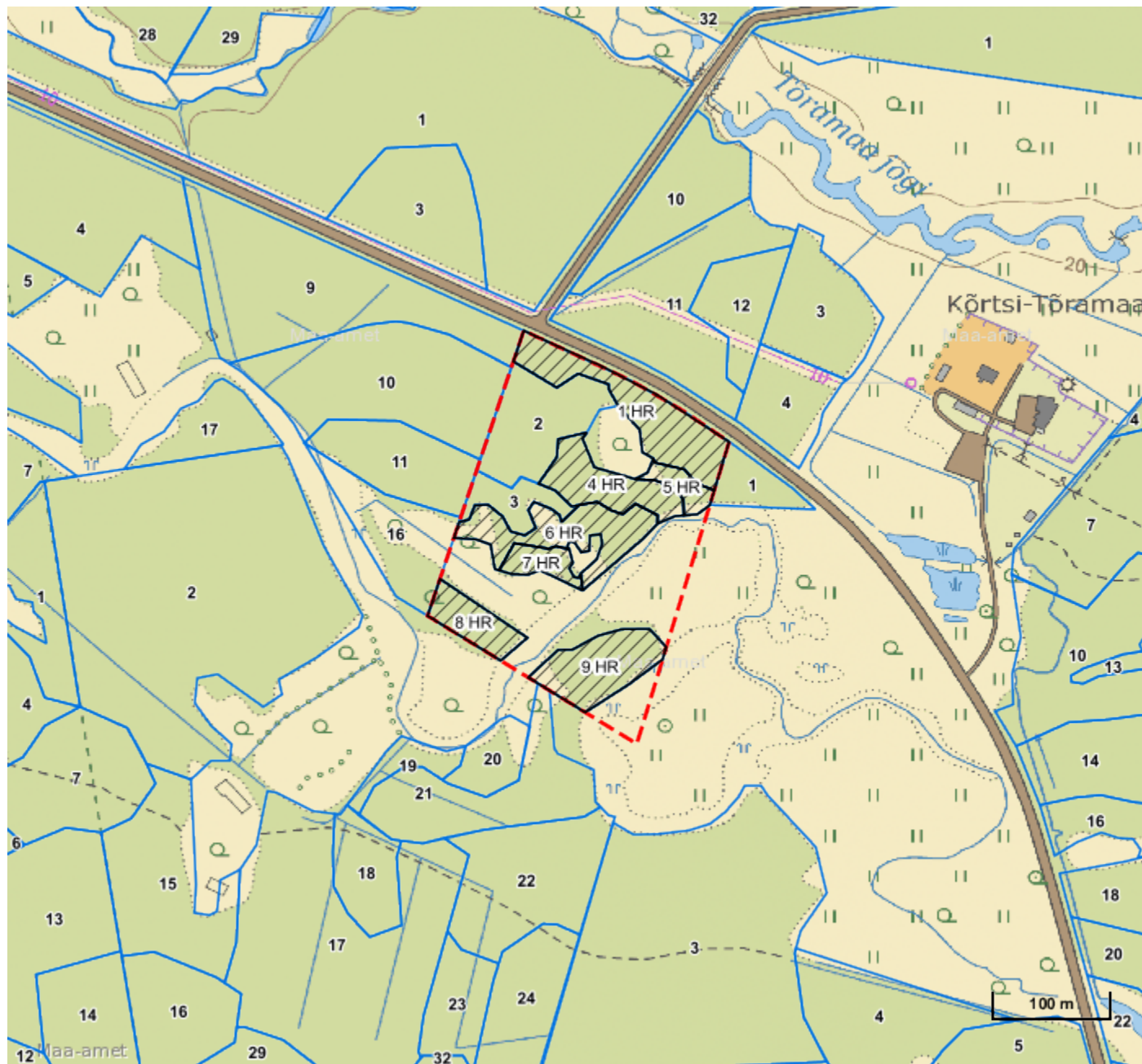
Tänu, et majandate metsa säästvalt.

Metsateatis vastab Metsaseaduse §41 lg 8<sup>1</sup> nõuetele. Otsust on võimalik vaidlustada 30 päeva jooksul teatavaks tegemisest arvates, esitades vaide Keskkonnaametile haldusmenetluse seaduses sätestatud korras või kaebuse halduskohtusse halduskohtumenetluse seadustikus sätestatud korras.

Looduskaitseseaduse (LKS §55 lg 6<sup>1</sup>) alusel on keelatud looduslikult esinevate lindude tahtlik häirimine, eriti pesitsemise ja poegade üleskasvatamise ajal. Lindude pesitsemise tippaeg on aprilli keskpaigast suve keskpaigani. Lindude asustustihedus on reeglina kõrgem segametsades (laane-, salu- ja soovikumetsades) ning kasvab metsa vanuse tõustes.






Aitäh, et aitad hoida loodust ja elurikkust.





**Legend**

**1:5000**

| <b>Kaardikiht</b>   |  |
|---|--|
|   | Põhikaart: Maa-amet 13.11.2024                     |
|  | Metsaregister: Eraldised 13.11.2024                |
|  | Maakatastri andmed 13.11.2024                      |
|  | Metsaregister: Metsateatised 13.11.2024            |
|  | Metsaregister: Metsateatised (EI otsus) 13.11.2024 |
|  | Metsaregister: Kahjustusteatised 13.11.2024        |