

## Maaüksuse asukoht

Maakond Võru maakond	Vald / linn Rõuge vald	Metskond
Kinnistu number 48841	Kinnistu nimetus LEIBUSMÄE	

## Metsakaitseekspektiivid

Number	Katastritunnus	Kvartal	Eraldis	Pindala (ha)	Tööliik	Otsuse kp	Kehtiv kuni
10000016843	18101:001:0600		2	1.58	sanitaarraie	23.01.2025	22.01.2027

## Metsa seisukorra hinnang

MKE nr **10000016843**, katastritunnus 18101:001:0600, eraldis nr 2.

Eraldisel 2 (1,58 ha) on tegemist küpse kuuse enamuse puistuga, kus levib kuuskedel kuuse-kooreüraski kahjustus, lisaks alal tormikahjustust (murd, heide) ja lamapuitu. Kahjustuskolded eraldisel üksikpuudena ja väiksemate gruppidenä, kahjustatud puud tuvastatud enam elektriliini kaitsevööndiga piirnevatel eraldise servaaladel. Kahjustuse hindamisel on tervete puude hulka määratud kõik elujõulised puud.

## Tingimused ja soovitus

MKE nr **10000016843**, katastritunnus 18101:001:0600, eraldis nr 2.

Leibusmäe kinnistu eraldisel 2 (1,58 ha) üraseki- ja tormikahjustusega puud likvideerida sanitaarraiega, Raie järkselt jääb puistu täius ebaühtlane, raiealale jääb väiksemaid lagedaid häile.

Putukkahjurite leviku vältimiseks pidada kinni metsa majandamise eeskirjas toodud toore koorimata okaspuidust metsamaterjali metsast väljavedamise tähtaegadest.

## Märkused

MKE nr **10000016843**, katastritunnus 18101:001:0600, eraldis nr 2.

Ürasekikahjustuse likvideerimine on metsa tervislikust seisundist lähtuv erakorraline raie ja seda tehakse ürasekikahjustuste likvideerimiseks ning kahjustuse laienemise ennetamiseks. Informatsiooni kuuse-kooreüraskitest leiab lingilt: <https://keskkonnaportaal.ee/et/teemad/mets/kuuse-koore%C3%BCrask>.

Leibusmäe kinnistu eraldis 2 asub Eesti looduse infosüsteemi andmetel Haanja looduspargi Tavaala piiranguvööndis.

Kaitsekord Haanja looduspargis on sätestatud Vabariigi Valitsuse 22.01.2015 määrusega nr 10 „Haanja looduspargi kaitse-eeskiri“ (edaspidi kaitse-eeskiri).

Jälgida Leibusmäe kinnistu puistute tervislikku seisundit, on ohtu uute kahjustuste tekkeks. Uute olulise kahjustuse ilmnemisel (vaigunired tüvedel, ürasekite augud ja näripuru tüvel, võra värvuse muutumine pruunikaks või okaste kadu) võtta uuesti ühendust Keskkonnaametiga.

Juhime tähelepanu, et väikesemahulised metsakahjustused on võimalik likvideerida sanitaarraie korras, esitades Keskkonnaametile vastavasisuline metsateatis.




Metskaitseekspektiisi akt vastab keskkonnaministri 27.12.2006 määruse nr 88 „Metsa majandamise eeskiri“ § 22 lg 11 nõuetele. Otsust on võimalik vaidlustada 30 päeva jooksul teatavaks tegemisest arvates, esitades vaide Keskkonnaametile haldusmenetluse seaduses sätestatud korras või kaebuse halduskohtusse halduskohtumenetluse seadustikus sätestatud korras. Metsakaitseekspektiisi akti koostamise aluseks on metsateatis, millega teatati metsakahjustustest.

Katastritunnus 18101:001:0600



Legend

1:5000

Kaardikiht	
	Põhikaart: Maa-amet 07.03.2025
	Metsaregister: Eraldised 07.03.2025
	Maakatastri andmed 07.03.2025
	Metsaregister: Metsateatised 07.03.2025