

Maaüksuse asukoht

Maakond Võru maakond	Vald / linn Rõuge vald	Metsakond
Kinnistu number 257841	Kinnistu nimetus SAAGRI-ADAM I	

Number	Esitamise kp	Katastritunnus	Kvartal	Eraldis	Pindala (ha)	Tööliik	Maht (tm)	Otsuse kp	Otsus	Kehtiv kuni
50000675570	07.06.2022	18101:001:1450		13	0.63	aegjätkne raie	Ei kuvata	25.09.2024	JAH	24.09.2025
50000675562	07.06.2022	18101:001:1450		9	0.41	aegjätkne raie	Ei kuvata	25.09.2024	JAH	24.09.2025
50000675556	07.06.2022	18101:001:1450		12	1.60	harvendusraie	Ei kuvata	25.09.2024	JAH	24.09.2025
50000675534	07.06.2022	18101:001:1450		7	0.30	harvendusraie	Ei kuvata	25.09.2024	JAH	24.09.2025

Registreerimisest keeldumise põhjused/soovitused/täiendavad tingimused

Metsateatis nr **50000675570**, katastritunnus 18101:001:1450, eraldis nr 13.

Lugupeetud metsateatise esitaja

Keskkonnaamet esitab Teile aegjätkse raie registreerimise ja tähelepanu juhtimise.

Eesti looduse infosüsteemi andmetel asub kavandatav raieala Haanja looduspargi Pärändmaastiku piiranguvööndis.

Keskkonnaamet juhib tähelepanu:

1. Puistu I rinde täiust ei tohi viia alla 50%.

Kaitsekord Haanja looduspargis on sätestatud Vabariigi Valitsuse 22.01.2015 määrusega nr 10 „Haanja looduspargi kaitse-eeskiri“.

2016 aastal koostatud inventeerimisandmete kohaselt kasvab nimetatud alal kase enamusega puistu, mille I rinde täius on 74%. Looduskaitseeaduse (edaspidi LKS) § 14 lõike 6 kohaselt tuleb kaitstaval loodusobjektidel valik- ja turberaie tegemisel arvestada käesoleva seaduse lisas sätestatud tingimustega, kui kaitse-eeskiri ei sätesta teisiti. LKS lisa punkti 2 järgi tehakse aegjätkset raie antud täiusega puistus (I rinde täius enne raie on 65% ja suurem) kolme raiejärguga ja esimese raiejärgu käigus ei tohi viia puistu I rinde täiust madalamale kui 50%.

Metsaseaduse § 41 lõigetest 7 ja 8 tulenevalt peab Keskkonnaamet hindama metsateatisega kavandatud tegevuse õigusaktide nõuetele vastavust ning kui kavandatud raie ei vasta õigusaktide nõuetele on Keskkonnaametil õigus selle registreerimisest keelduda.

Metsateatis vastab Metsaseaduse §41 lg 8¹ nõuetele. Otsust on võimalik vaidlustada 30 päeva jooksul teatavaks tegemisest arvates, esitades vaide Keskkonnaametile haldusmenetluse seaduses sätestatud korras või kaebuse halduskohtusse halduskohtumenetluse seadustikus sätestatud korras.

Looduskaitseeaduse (LKS §55 lg 6¹) alusel on keelatud looduslikult esinevate lindude tahtlik häirimine, eriti pesitsemise ja poegade üleskasvatamise ajal. Lindude pesitsemise tippaeg on aprilli keskpaigast suve keskpaigani. Lindude asustustihedus on reeglina kõrgem segametsades (laane-, salu- ja soovikumetsades) ning kasvab metsa vanuse tõustes.

Aitäh, et aitad hoida loodust ja elurikkust.

Metsateatis nr **50000675562**, katastritunnus 18101:001:1450, eraldis nr 9.

Lugupeetud metsateatise esitaja

Keskkonnaamet esitab Teile aegjätkse raie registreerimise ja tähelepanu juhtimise.

Eesti looduse infosüsteemi andmetel asub kavandatav raieala Haanja looduspargi Pärändmaastiku piiranguvööndis.

Keskkonnaamet juhib tähelepanu:

1. Puistu I rinde täiust ei tohi viia alla 50%.

Kaitsekord Haanja looduspargis on sätestatud Vabariigi Valitsuse 22.01.2015 määrusega nr 10 „Haanja looduspargi kaitse-eeskiri“.

2016 aastal koostatud inventeerimisandmete kohaselt kasvab nimetatud alal kase enamusega puistu, mille I rinde täius on 78%. Looduskaitseseaduse (edaspidi LKS) § 14 lõike 6 kohaselt tuleb kaitstaval loodusobjektidel valik- ja turberaie tegemisel arvestada käesoleva seaduse lisas sätestatud tingimustega, kui kaitse-eeskiri ei sätesta teisiti. LKS lisa punkti 2 järgi tehakse aegjärkset raieid antud täiusega puistus (I rinde täius enne raieid on 65% ja suurem) kolme raiejärguga ja esimese raiejärgu käigus ei tohi viia puistu I rinde täiust madalamale kui 50%.

Metsaseaduse § 41 lõigetest 7 ja 8 tulenevalt peab Keskkonnaamet hindama metsateatisega kavandatud tegevuse õigusaktide nõuetele vastavust ning kui kavandatud raie ei vasta õigusaktide nõuetele on Keskkonnaametil õigus selle registreerimisest keelduda.

Metsateatis vastab Metsaseaduse §41 lg 8¹ nõuetele. Otsust on võimalik vaidlustada 30 päeva jooksul teatavaks tegemisest arvates, esitades vaide Keskkonnaametile haldusmenetluse seaduses sätestatud korras või kaebuse halduskohtusse halduskohtumenetluse seadustikus sätestatud korras.

Looduskaitseseaduse (LKS §55 lg 6¹) alusel on keelatud looduslikult esinevate lindude tahtlik häirimine, eriti pesitsemise ja poegade üleskasvatamise ajal. Lindude pesitsemise tippaeg on aprilli keskpaigast suve keskpaigani. Lindude asustustihedus on reeglina kõrgem segametsades (laane-, salu- ja soovikumetsades) ning kasvab metsa vanuse tõustes.

Aitäh, et aitad hoida loodust ja elurikkust.

Metsateatis nr **50000675556**, katastritunnus 18101:001:1450, eraldis nr 12.

Lugupeetud metsateatise esitaja

Keskkonnaamet esitab Teile harvendusraie registreerimise ja tähelepanu juhtimise.

Eesti looduse infosüsteemi andmetel asub kavandatav raieala Haanja looduspargi Pärandmaastiku piiranguvööndis.

Keskkonnaamet juhib tähelepanu:

1. Harvendusraieid tehakse metsa väärtuse tõstmiseks, metsa tiheduse ja koosseisu reguleerimiseks ning pärast harvendusraieid ei tohi puistu esimese rinde rinnaspindala olla väiksem määruse lisas 1 märgitust.

Kaitsekord Haanja looduspargis on sätestatud Vabariigi Valitsuse 22.01.2015 määrusega nr 10 „Haanja looduspargi kaitse-eeskiri“.

Metsaseaduse (edaspidi MS) § 28 lõike 4 punkti 2 kohaselt teostatakse harvendusraieid 8-sentimeetrilise ja suurema keskmise rinnasdiameetriga puistus. Sama paragrahvi lõike 7 punkti 2 kohaselt tehakse harvendusraieid metsa väärtuse tõstmiseks, metsa tiheduse ja koosseisu reguleerimiseks ning lähitulevikus väljalangevate puude puidu kasutamise võimaldamiseks. Keskkonnaministri 27.12.2006 määruse nr 88 „Metsa majandamise eeskiri“ § 6 lõikega 4 kohaselt pärast harvendusraieid ei tohi puistu esimese rinde rinnaspindala olla väiksem määruse lisas 1 märgitust.

MS § 41 lõigetest 7 ja 8 tulenevalt peab Keskkonnaamet hindama metsateatisega kavandatud tegevuse õigusaktide nõuetele vastavust ning kui kavandatud raie ei vasta õigusaktide nõuetele on Keskkonnaametil õigus selle registreerimisest keelduda.

Metsateatis vastab Metsaseaduse §41 lg 8¹ nõuetele. Otsust on võimalik vaidlustada 30 päeva jooksul teatavaks tegemisest arvates, esitades vaide Keskkonnaametile haldusmenetluse seaduses sätestatud korras või kaebuse halduskohtusse halduskohtumenetluse seadustikus sätestatud korras.

Looduskaitseseaduse (LKS §55 lg 6¹) alusel on keelatud looduslikult esinevate lindude tahtlik häirimine, eriti pesitsemise ja poegade üleskasvatamise ajal. Lindude pesitsemise tippaeg on aprilli keskpaigast suve keskpaigani. Lindude asustustihedus on reeglina kõrgem segametsades (laane-, salu- ja soovikumetsades) ning kasvab metsa vanuse tõustes.

Aitäh, et aitad hoida loodust ja elurikkust.

Metsateatis nr **50000675534**, katastritunnus 18101:001:1450, eraldis nr 7.

Lugupeetud metsateatise esitaja

Keskkonnaamet esitab Teile harvendusraie registreerimise ja tähelepanu juhtimise.

Eesti looduse infosüsteemi andmetel asub kavandatav raieala Haanja looduspargi Pärandmaastiku piiranguvööndis.

Keskkonnaamet juhib tähelepanu:

1. Harvendusraiet tehakse metsa väärtuse tõstmiseks, metsa tiheduse ja koosseisu reguleerimiseks ning pärast harvendusraiet ei tohi puistu esimese rinde rinnaspindala olla väiksem määruse lisas 1 märgitust.

Kaitsekord Haanja looduspargis on sätestatud Vabariigi Valitsuse 22.01.2015 määrusega nr 10 „Haanja looduspargi kaitse-eeskiri“.

Metsaseaduse (edaspidi MS) § 28 lõike 4 punkti 2 kohaselt teostatakse harvendusraiet 8-sentimeetrilise ja suurema keskmise rinnasdiameetriga puistus. Sama paragrahvi lõike 7 punkti 2 kohaselt tehakse harvendusraiet metsa väärtuse tõstmiseks, metsa tiheduse ja koosseisu reguleerimiseks ning lähitulevikus väljalangevate puude puidu kasutamise võimaldamiseks. Keskkonnaministri 27.12.2006 määruse nr 88 „Metsa majandamise eeskiri“ § 6 lõikega 4 kohaselt pärast harvendusraiet ei tohi puistu esimese rinde rinnaspindala olla väiksem määruse lisas 1 märgitust.

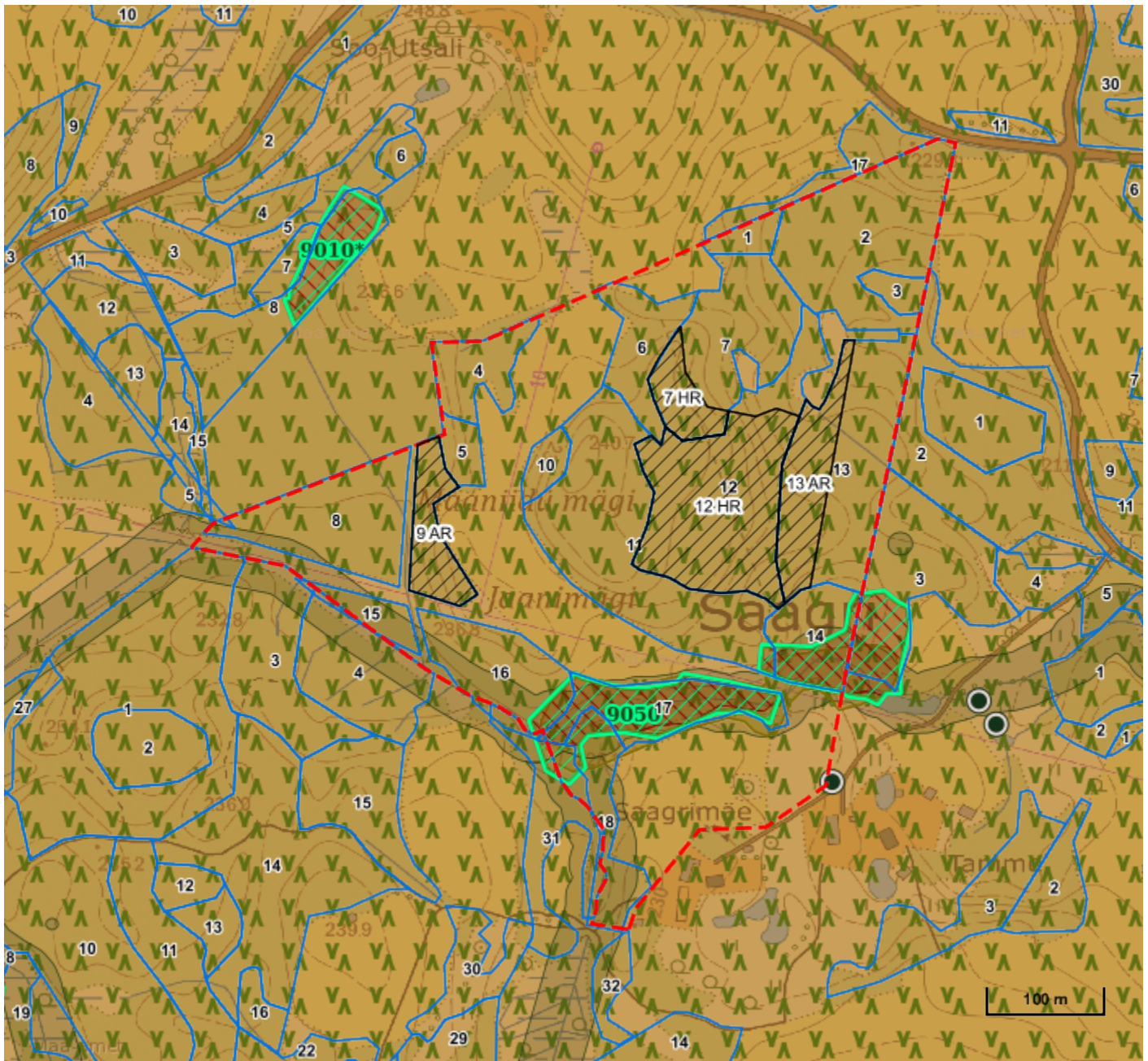
MS § 41 lõigetest 7 ja 8 tulenevalt peab Keskkonnaamet hindama metsateatisega kavandatud tegevuse õigusaktide nõuetele vastavust ning kui kavandatud raie ei vasta õigusaktide nõuetele on Keskkonnaametil õigus selle registreerimisest keelduda.

Metsateatis vastab Metsaseaduse §41 lg 8¹ nõuetele. Otsust on võimalik vaidlustada 30 päeva jooksul teatavaks tegemisest arvates, esitades vaide Keskkonnaametile haldusmenetluse seaduses sätestatud korras või kaebuse halduskohtusse halduskohtumenetluse seadustikus sätestatud korras.

Looduskaitseseaduse (LKS §55 lg 6¹) alusel on keelatud looduslikult esinevate lindude tahtlik häirimine, eriti pesitsemise ja poegade üleskasvatamise ajal. Lindude pesitsemise tippaeg on aprilli keskpaigast suve keskpaigani. Lindude asustustihedus on reeglina kõrgem segametsades (laane-, salu- ja soovikumetsades) ning kasvab metsa vanuse tõustes.






Aitäh, et aitad hoida loodust ja elurikkust.

Katastritunnus 18101:001:1450



Legend

1:5000

Kaardikiht	
	Põhikaart: Maa-amet 14.10.2024
	Metsaregister: Eraldised 14.10.2024
	Maakatastri andmed 14.10.2024
	Metsaregister: Metsateatised 14.10.2024
	Metsaregister: Metsateatised (EI otsus) 14.10.2024
	Metsaregister: Kahjustusteatised 14.10.2024

Keskonnaamet
 Registrikood 70008658
 Narva mnt 7a
 15172 Tallinn, Eesti

telefon: 662 5999
 e-post: klienditugi@keskkonnaamet.ee
<http://www.keskkonnaamet.ee>