

Maaüksuse asukoht

Maakond Harju maakond	Vald / linn Jõelähtme vald	Metskond
Kinnistu number 6767302	Kinnistu nimetus Knuudi	

Number	Esitamise kp	Katastritunnus	Kvartal	Eraldis	Pindala (ha)	Tööliik	Maht (tm)	Otsuse kp	Otsus	Kehtiv kuni
50001004504	27.04.2024	24504:004:1153		1	1.85	lageraie	Ei kuvata	04.09.2024	JAH	03.09.2025

Registreerimisest keeldumise põhjused/soovitused/täiendavad tingimused

Metsateatis nr **50001004504**, katastritunnus 24504:004:1153, eraldis nr 1.

Lugupeetud metsateatise esitaja

Keskkonnaamet esitab teile lageraie registreerimise, tingimused ja soovitusi.

Kavandatud raieala asub Eesti looduse infosüsteemi (EELIS) andmetel lõunaosas osaliselt (0,58 ha) II kategooria kaitsealuste nahkhiireliikide veelendlase (*Myotis daubentonii*), tõmmu- või habelendlase (*Myotis brandtii* / *mystacinus*), pruun-suurlõrva (*Plecotus auritus*), tiigilendlase (*Myotis dasycneme*) ja põhja-nahkhiire (*Eptesicus nilssonii*) piiritletud leiukohas (elupaigas; registrikoodid vastavalt KLO9104776, KLO9104768, KLO9105265, KLO9104771 ja KLO9100416).

Keskkonnaamet annab nõusoleku lageraie teostamiseks nahkhiireliikide elupaigas järgmistel tingimustel:

- Raietööd on keelatud ajavahemikul 1. maist kuni 15. augustini.
- Säilikpuude valikul eelistada õõnsustega, nn metsahundi tüüpi puid, surnult seisvaid puid ja tüükaid.

Keskkonnaamet soovitab:

Säilitada olemasolul pärnad, vahtrad, tammed, saared ja haavad, ehk puud, kuhu sagedamini tekivad nahkhiirtele sobivad õõnsused.

LKS § 55 lg 6 kohaselt on kaitsealuse loomaliigi isendi püüdmine ja tahtlik häirimine paljunemise, poegade kasvatamise, talvitumise ning rände ajal on keelatud. Nahkhiirte kaitse tagamisel on oluliseks teabeallikaks Keskkonnaameti peadirektori 15.03.2017 käskkirjaga nr 1-1/17/150 kinnitatud "Nahkhiirlaste (*Vespertilionidae*) kaitse tegevuskava" (edaspidi tegevuskava), millega saab tutvuda aadressil <https://pilv.envir.ee/index.php/s/7i5MKGRrkTqXK6r?dir=undefined&path=%2FLoomad%2FImetajad&openfile=3644>. Tegevuskava kohaselt kasutavad nahkhiired looduslikest varjupaikadest Eestis peamiselt puuõõnsuseid - rähniõõned, lõhed tüvedes, tüvemädaniku tekitatud õõnsused, tüvest irdunud koore all olevad praod jm. Toitumispaiadena on eelistatud loodusliku ja mitmekesise taimestikuga veekogud ja nende kaldapuistud, putukarikkad lagedad alad (metsalagendikud, puu- ja põõsagruppidega rohumaad jm), metsad ning lineaarsed maastikuelemendid (metsaservad, teed, rajad, sihid, puuderead, hekid, alleed jm). Metsamajandamisega seotud ohuteguriteks on loomade otsene hukkimine, ohustav häirimine või elupaikade seisundi halvenemine. Metsaraie tulemusena hävivad nahkhiirte varjupaigapuistud ning intensiivse metsamajandamise tulemusena kaob metsade looduslik struktuur ning vanad ja surnud puud. Seega kaovad nahkhiirtele olulised toitumis- ja varjupaigad. Nahkhiirtele sobiva metsa mahavõtmisel mõjuvad ebasoodsalt korraga paljud ökoloogilised tegurid (kaovad varjupaigad, ahenevad toitumispaiad, langeb saakputukate arv, halveneb mikrokliima), mille tulemusel see paik muutub nahkhiirtele kõlbmatuks. Sellele võib lisanduda nahkhiirte otsene hukkimine ja häirimine, kui metsatöid tehakse soojal aastaajal. Eestis levinud nahkhiireliikide paaritumine leiab aset suve lõpul ja sügisel ülemineku varjupaikades ning talvel talvituspaiades. Emasloomad kogunevad poegimiskolooniatesse (kogum, mille moodustavad poegimiseks ja poegade kasvatamise ajaks täiskasvanud emasloomad) mais või juuni alguses, pojad sünnivad tavaliselt juuni teisel poolel või juuli alguses ning poegimiskolooniad püsivad koos kuni poegade iseseisvumiseni juulis-augustis. Poegimiskolooniate ajal, st 1. maist 15. augustini, on oluline piirata majandustegevust (sh raieid) piiritletud elupaikades. Keskkonnaamet on raietöödele ajalise piirangu seadmisel tuginenud LKS § 55 lg-le 6.

Haldusmenetluse seaduse § 53 lg 2 ning keskkonnaministri 11.08.2017 määruse nr 28 „Metsateatise esitatavate andmete loetelu ning metsateatise esitamise, menetlemise ja registreerimise kord ning tähtajad” § 4 lg 2 kohaselt

võib Keskkonnaamet kehtestada kõrvaltingimusi metsateatisega kavandatud raie tegemiseks.

Lähtudes Ardo Linnuse 27.04.2024 esitatud metsateatisest, võttes aluseks keskkonnamõju hindamise ja keskkonnajuhtimissüsteemi seaduse (KeHJS) § 3 lg 1 p 2, § 6 lg 2 p 22 ja lg 4, § 9 lg 1, § 11 lg 2 ja 81, metsaseaduse (MS) § 41 lg 81 ning Vabariigi Valitsuse 29.08.2005 määruse nr 224 „Tegevusvaldkondade, mille korral tuleb anda keskkonnamõju hindamise vajalikkuse eelhindang, täpsustatud loetelu” § 1 lg 1 ja § 15 p 8 ning keskkonnaministri 16.08.2017 määruse nr 31 „Eelhindangu sisu täpsustatud nõuded”, otsustab Keskkonnaamet:

- 1.1 Jätta algatamata Harju maakonnas Jõelähtme vallas Kostiranna külas Knuudi kinnistu (registriosa nr 6767302, katastriüksus katastritunnusega 24504:004:1153) eraldisel 1 lageraie keskkonnamõju hindamine (KMH).
- 1.2 Täiendavad keskkonnameetmed lisaks õigusaktidest tulenevatele nõuetele ei ole vajalikud.
- 1.3 Keskkonnauuringud ei ole vajalikud.

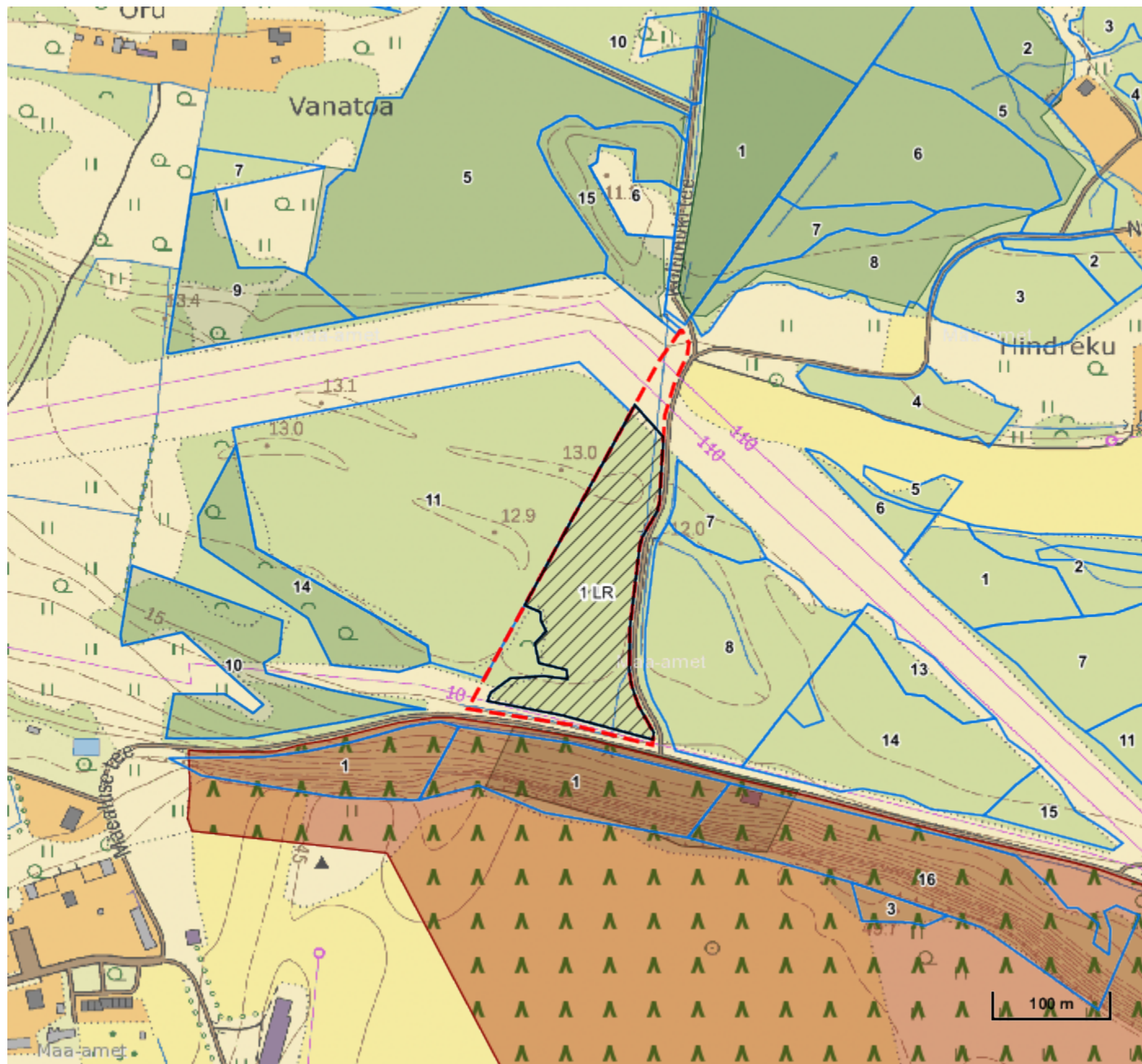
Keskkonnamõju eelhindamise otsus avalikustatakse 14 päeva jooksul otsuse tegemisest väljaandes Ametlikud Teadaanded (AT).

Küllli Rahu
metsahoiu vanemspetsialist

Metsateatis vastab Metsaseaduse §41 lg 8¹ nõuetele. Otsust on võimalik vaidlustada 30 päeva jooksul teatavaks tegemisest arvates, esitades vaide Keskkonnaametile haldusmenetluse seaduses sätestatud korras või kaebuse halduskohtusse halduskohtumenetluse seadustikus sätestatud korras.






Looduskaitseaduse (LKS §55 lg 6¹) alusel on keelatud looduslikult esinevate lindude tahtlik häirimine, eriti pesitsemise ja poegade üleskasvatamise ajal. Lindude pesitsemise tippaeg on aprilli keskpaigast suve keskpaigani. Lindude asustustihedus on reeglina kõrgem segametsades (laane-, salu- ja soovikumetsades) ning kasvab metsa vanuse tõustes.

Aitäh, et aitad hoida loodust ja elurikkust.



Legend

1:5000

Kaardikiht	
	Põhikaart: Maa-amet 23.09.2024
	Metsaregister: Eraldised 23.09.2024
	Maakatastri andmed 23.09.2024
	Metsaregister: Metsateatised 23.09.2024
	Metsaregister: Metsateatised (EI otsus) 23.09.2024
	Metsaregister: Kahjustusteatised 23.09.2024

Keskkonnaamet
 Registrikood 70008658
 Narva mnt 7a
 15172 Tallinn, Eesti

telefon: 662 5999
 e-post: klienditugi@keskkonnaamet.ee
<http://www.keskkonnaamet.ee>