

Maaüksuse asukoht

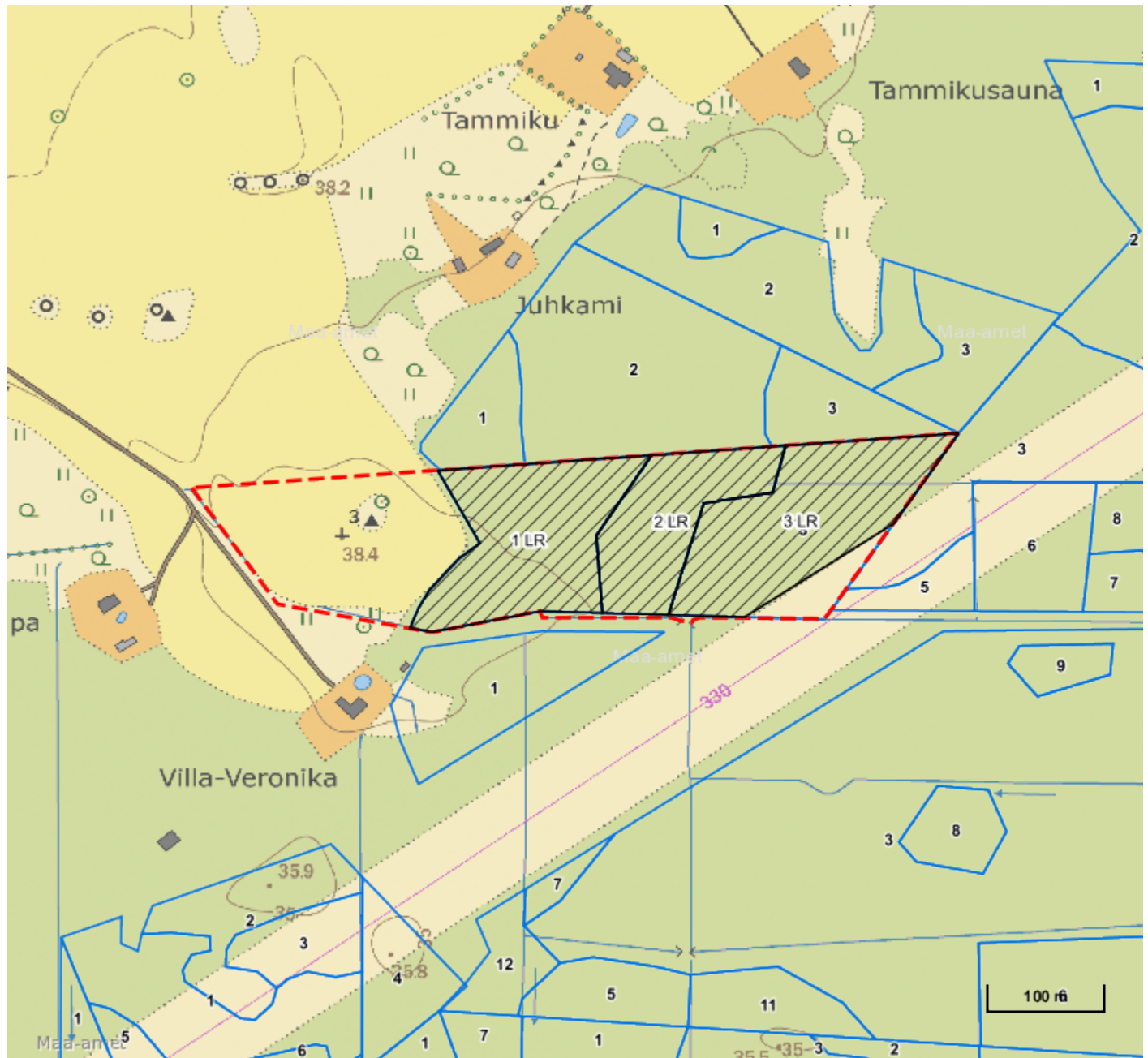
Maakond Harju maakond	Vald / linn Saue vald	Metskond
Kinnistu number 9083302	Kinnistu nimetus Kokerdi	

Number	Esitamise kp	Katastritunnus	Kvartal	Eraldis	Pindala (ha)	Tööliik	Maht (tm)	Otsuse kp	Otsus	Kehtiv kuni
50000431642	01.12.2020	72701:002:0766		2	1.17	lageraie	209	01.12.2020	JAH	30.11.2021
50000431644	01.12.2020	72701:002:0766		1	1.80	lageraie	263	01.12.2020	JAH	30.11.2021
50000459265	05.01.2021	72701:002:0766		3	1.92	lageraie	Ei kuvata	05.01.2021	JAH	04.01.2022

Registreerimisest keeldumise põhjused/soovitused/täiendavad tingimused






Metsateatis nr **50000459265**, katastritunnus 72701:002:0766, eraldis nr 3.

Metsateatis vastab Metsaseaduse §41 lg 8¹ nõuetele. Otsust on võimalik vaidlustada 30 päeva jooksul teatavaks tegemisest arvates, esitades vaide Keskkonnaametile haldusmenetluse seaduses sätestatud korras või kaebuse halduskohtusse halduskohtumenetluse seadustikus sätestatud korras.



Legend

1:5000

Kaardikiht	
Põhikaart: Maa-amet 29.11.2023	
	Metsaregister: Eraldised 29.11.2023
	Maa-amet: Katastriüksused 29.11.2023
	Metsaregister: Metsateatised 29.11.2023
	Metsaregister: Metsateatised (EI otsus) 29.11.2023
	Metsaregister: Kahjustusteatiseid 29.11.2023