

**Maaüksuse asukoht**

Maakond Rapla maakond	Vald / linn Rapla vald	Metskond
Kinnistu number 17642950	Kinnistu nimetus	

**Metsakaitseekspektiivid**

Number	Katastritunnus	Kvartal	Eraldis	Pindala (ha)	Tööliik	Maht (tm)	Otsuse kp	Kehtiv kuni
10000015683	66801:001:1233		10	0.41	lageraie	20	17.06.2024	16.06.2025
10000015683	66801:001:1233		12	0.49	lageraie	20	17.06.2024	16.06.2025

**Metsa seisukorra hinnang**

MKE nr **10000015683**, katastritunnus 66801:001:1233, eraldis nr 10, 12.

Madala täiusega kaseenamusega puistud, mis on pikaajalise liigvee-, kopra-, kasemaltsaüraski ja erinevate tüvemädanike ning tormikahjustuste tõttu väga halvas seisus. Eraldisel 12 on kaskedel koprapaisutuse tagajärjel tekkinud üleujutuse tõttu tüvemädanike kahjustused, võrad on kuivamas, tüved on murdunud ja puud osaliselt rippes. Kõik kuused on üraskirüüste tagajärjel jalal kuivanud. Mändidel esineb defoliatsioon, osa puid on jalal kuivanud ja tormi poolt heidetud. Eraldisel 10 elujõulisi puid ei kasva. Ülepinnaliselt on jalakuivanud kased, pooleks murdunud tüved ja tormiheide.

**Tingimused ja soovitus**

MKE nr **10000015683**, katastritunnus 66801:001:1233, eraldis nr 10, 12.

Arvestades kahjustuste ulatust ja pöördumatust, on puistutes otstarbekas teostada lageraied. Eraldisele 12 jätta kasvama männi säilikipuid. Tulenevalt metsaseaduse § 25 lg-st 1 on metsaomanikul kohustus rakendada metsa uuendamise võtteid kahe aasta jooksul hukkumisest või raiest arvates ning § 24 lg-st 3 on metsaomanikul kohustus tagada viis aastat pärast raiet või hukkumist uuenenud mets. Peale raiet teostada maapinna mineraliseerimine. Raiestik jätta looduslikule uuenemisele.

Koostöös kohaliku jahipiirkonna haldajaga likvideerida peakraavilt koprapaisud ja reguleerida kobraste arvukust piirkonnas. Raieljargelt rekonstrueerida kuivendussüsteem. Vajadusel teostada regulaarselt seiret kobrastele.

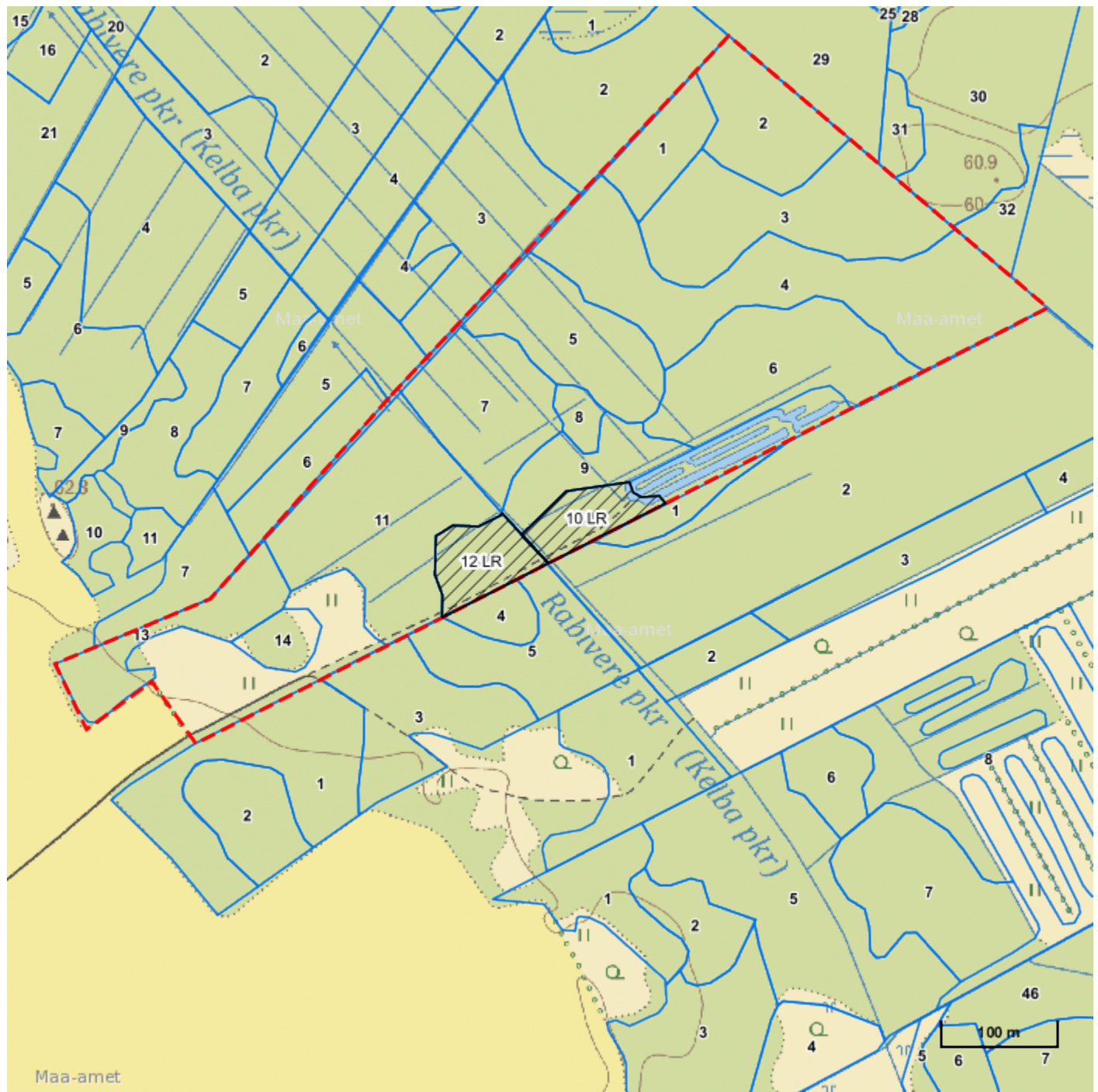
**Märkused**

MKE nr **10000015683**, katastritunnus 66801:001:1233, eraldis nr 10, 12.

Eraldisel 10 ja 12 ulatuvad Rabivere peakraavi (VEE1107100) veekaitsevööndisse. Veekaitsevööndi ulatus on 10 meetrit põhikaardil märgitud veepiirist. Veeseaduse § 118 lõike 1 kohaselt on veekaitsevööndi eesmärk vältida veekogu kalda või ranna erosiooni või hajuheidet. Tulenevalt veeseaduse § 119 punktist 2 ning keskkonnaministri 11.08.2017 määruse nr 28 § 4 lõike 2 kohaselt on veekaitsevööndis keelatud alusmetsa ja põõsarinde eemaldamine, raidmete jätmise veekaitsevööndisse ja veekogusse ja mootorsõidukitega kallaste kahjustamine ning veekogust läbisõitmine ja rööbaste tekitamine. Veekaitsevööndis raiuda ennekõike neid surnud ja vigastatud puid, mis võivad vette kukkudes veekogu veevoolu takistada. Metsakaitseekspektiisi koostamise aluseks on metsateatised nr 50001007906 ja 50001007907, millega teatati metsakahjustustest Rapla vallas Kelba külas asuva Leemeti kinnistu eraldistel 10 ja 12. Metsakaitseekspektiisi akt on raiete teostamise aluseks. Raiemahud on ligikaudsed ja võetud kehtivatest inventeerimisandmetest.




Metskaitseekspektiisi akt vastab keskkonnaministri 27.12.2006 määruse nr 88 „Metsa majandamise eeskiri“ § 22 lg 11 nõuetele. Otsust on võimalik vaidlustada 30 päeva jooksul teatavaks tegemisest arvates, esitades vaide Keskkonnaametile haldusmenetluse seaduses sätestatud korras või kaebuse halduskohtusse halduskohtumenetluse seadustikus sätestatud korras.

Katastritunnus 66801:001:1233



Legend

1:5000

Kaardikiht	
	Põhikaart: Maa-amet 11.10.2024
	Metsaregister: Eraldised 11.10.2024
	Maakatastri andmed 11.10.2024
	Metsaregister: Metsateatised 11.10.2024