

Maaüksuse asukoht

Maakond Saare maakond	Vald / linn Saaremaa vald	Metskond
Kinnistu number 25301050	Kinnistu nimetus	

Number	Esitamise kp	Katastritunnus	Kvartal	Eraldis	Pindala (ha)	Tööliik	Maht (tm)	Otsuse kp	Otsus	Kehtiv kuni
50001082774	28.11.2024	63401:003:0062		2	0.36	lageraie	102	28.11.2024	JAH	27.11.2026

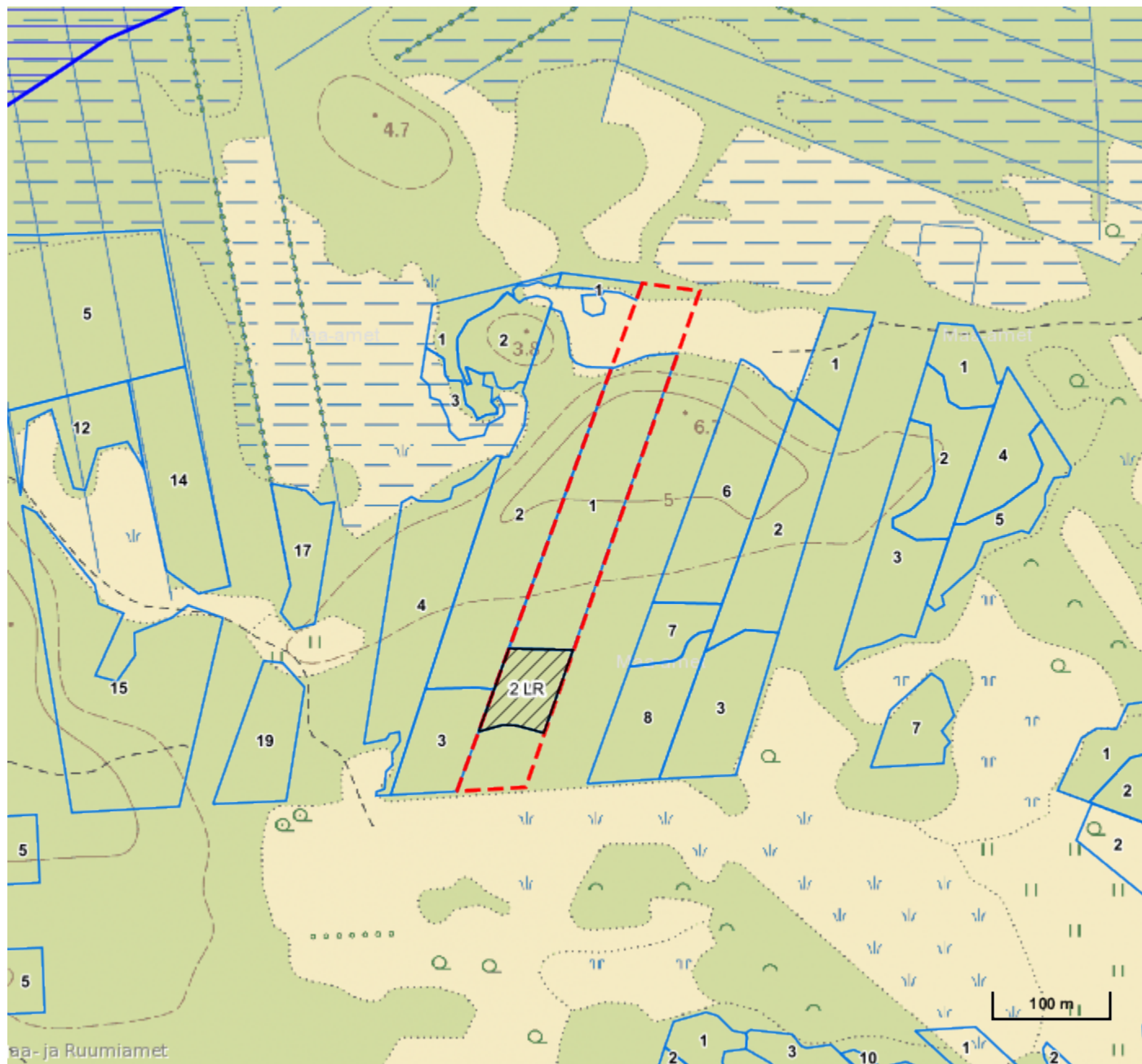
Registreerimisest keeldumise põhjused/soovitused/täiendavad tingimused

Metsateatis nr **50001082774**, katastritunnus 63401:003:0062, eraldis nr 2.

Metsateatis vastab Metsaseaduse §41 lg 8¹ nõuetele. Otsust on võimalik vaidlustada 30 päeva jooksul teatavaks tegemisest arvates, esitades vaide Keskkonnaametile haldusmenetluse seaduses sätestatud korras või kaebuse halduskohtusse halduskohtumenetluse seadustikus sätestatud korras.






Looduskaitseaduse (LKS §55 lg 6¹) alusel on keelatud looduslikult esinevate lindude tahtlik häirimine, eriti pesitsemise ja poegade üleskasvatamise ajal. Lindude pesitsemise tippaeg on aprilli keskpaigast suve keskpaigani. Lindude asustustihedus on reeglina kõrgem segametsades (laane-, salu- ja soovikumetsades) ning kasvab metsa vanuse tõustes.

Aitäh, et aitad hoida loodust ja elurikkust.



Legend

1:5000

Kaardikiht	
	Põhikaart: Maa-amet 24.03.2025
	Metsaregister: Eraldised 24.03.2025
	Maakatastri andmed 24.03.2025
	Metsaregister: Metsateatised 24.03.2025
	Metsaregister: Metsateatised (EI otsus) 24.03.2025
	Metsaregister: Kahjustusteatised 24.03.2025