

## Maaüksuse asukoht

Maakond Lääne maakond	Vald / linn Vormsi vald	Metsakond
Kinnistu number 1016632	Kinnistu nimetus Männituka	

Number	Esitamise kp	Katastritunnus	Kvartal	Eraldis	Pindala (ha)	Tööliik	Maht (tm)	Otsuse kp	Otsus	Kehtiv kuni
50000924744	07.12.2023	90701:001:0740		5	1.47	aegjätkne raie	Ei kuvata	12.12.2023	JAH	11.12.2024
50000924746	07.12.2023	90701:001:0740		3	0.44	harvendusraie	Ei kuvata	12.12.2023	JAH	11.12.2024
50000924748	07.12.2023	90701:001:0740		2	3.34	aegjätkne raie	Ei kuvata	12.12.2023	JAH	11.12.2024

## Registreerimisest keeldumise põhjused/soovitused/täiendavad tingimused

Metsateatis nr **50000924744**, katastritunnus 90701:001:0740, eraldis nr 5.

Lugupeetud metsateatise esitaja, Keskkonnaamet esitab teile raie registreerimise, tingimuse ja soovitused.

Kavandatud raieala asub Väinamere hoiualal, mis on kaitse alla võetud Vabariigi Valitsuse 28. veebruari 2006. a määrusega nr 59 "Hoiualade kaitse alla võtmine Lääne maakonnas".

Keskkonnaamet annab nõusoleku aegjätkseks raieks tingimusel, et rasketehnikaga raietöid (sh metsamaterjali kokkuvedu) tohib teha külmunud pinnasega või kuival ajal.

Keskkonnaamet soovib raidmed koondada kokkuveoteedele või eemaldada alalt ning raietöid mitte teha lindude pesitsusajal 15. märtsist 31. juulini.

Keskkonnaamet juhib tähelepanu, et raiega ei tohi viia puistu esimese rinde täiust madalamale kui 50 protsenti.

Väinamere hoiuala kaitse-eesmärk on nõukogu direktiivi 92/43/EMÜ I lisas nimetatud elupaigatüüpide – veealuste liivamadalate (1110), liivaste ja mudaste pagurandade (1140), rannikulõugaste (1150\*), laiade madalate lahtede (1160), karide (1170), esmaste rannavallide (1210), püsitaimestuga kivirandade (1220), soolakuliste muda- ja liivarandade (1310), väikesaarte ning laidude (1620), rannaniitude (1630\*), püsitaimestuga liivarandade (1640), kuivade nõmmede (4030), kadastike (5130), lubjarikkal mullal kuivade niitude (6210\*), lubjavaesel mullal liigirikaste niitude (6270\*), loodude (6280\*), sinihelmikakoosluste (6410), niiskuslembeste kõrgrohustute (6430), puisniitude (6530\*), allikate ja allikasooda (7160), liigirikaste madalsooda (7230), puiskarjamaade (9070), soostuvate ja soolehtmetsade (9080\*) kaitse ning II lisas nimetatud liikide ja Euroopa Parlamendi ja nõukogu direktiivi 2009/147/EÜ I lisas nimetatud liikide, samuti I lisast puuduvate rändlinnuliikide elupaikade kaitse.

Planeeritud raiealal ei ole inventeeritud EÜ nõukogu direktiivi 92/43/EMÜ looduslike elupaikade ning loodusliku loomastiku ja taimestiku kaitse kohta I lisas nimetatud metsaelupaigatüüpe.

Looduskaitseaduse (edaspidi LKS) § 32 lg 2 kohaselt on hoiualal keelatud nende elupaikade ja kasvukohtade hävitamine ja kahjustamine, mille kaitseks hoiuala moodustati ning kaitstavate liikide oluline häirimine, samuti tegevus, mis seab ohtu elupaikade, kasvukohtade ja kaitstavate liikide soodsa seisundi. LKS § 32 lg 4 tulenevalt tuleb metsaseaduse kohase metsateatise menetlemisel arvestada hoiuala kehtestamise eesmärki. Hoiuala valitseja (Keskkonnaamet) võib kohustada tegema kavandatavat metsaraiet kindlaks määratud ajal ja kasutama kavandatava raie korral kindlaks määratud tehnoloogiat.

Tööde teostamisel tuleb arvestada LKS § 55 lõikega 6 prim 1, mille kohaselt on keelatud looduslikult esinevate lindude pesade ja munade tahtlik hävitamine ja kahjustamine või pesade kõrvaldamine.

Haldusmenetluse seaduse § 53 kohaselt võib Keskkonnaamet kehtestada kõrvaltingimuse.

Metsateatis vastab Metsaseaduse §41 lg 8<sup>1</sup> nõuetele. Otsust on võimalik vaidlustada 30 päeva jooksul teatavaks tegemisest arvates, esitades vaide Keskkonnaametile haldusmenetluse seaduses sätestatud korras või kaebuse halduskohtusse halduskohtumenetluse seadustikus sätestatud korras.

Looduskaitseaduse ( LKS §55 lg 6<sup>1</sup>) alusel on keelatud looduslikult esinevate lindude tahtlik häirimine, eriti

pesitsemise ja poegade üleskasvatamise ajal. Lindude pesitsemise tippaeg on aprilli keskpaigast suve keskpaigani. Lindude asustustihedus on reeglina kõrgem segametsades (laane-, salu- ja soovikumetsades) ning kasvab metsa vanuse tõustes.

Aitäh, et aitad hoida loodust ja elurikkust.

Metsateatis nr **50000924746**, katastritunnus 90701:001:0740, eraldis nr 3.

Lugupeetud metsateatise esitaja, Keskkonnaamet esitab teile raie registreerimise, tingimuse ja soovitused.

Kavandatud raieala asub Väinamere hoiualal, mis on kaitse alla võetud Vabariigi Valitsuse 28. veebruari 2006. a määrusega nr 59 "Hoiualade kaitse alla võtmine Lääne maakonnas".

Keskkonnaamet annab nõusoleku harvendusraieks tingimusel, et rasketehnikaga raietöid (sh metsamaterjali kokkuvedu) tohib teha külmunud pinnasega või kuival ajal.

Keskkonnaamet soovib raidmed koondada kokkuveoteedele või eemaldada alalt ning raietöid mitte teha lindude pesitsusajal 15. märtsist 31. juulini.

Keskkonnaamet juhib tähelepanu, et metsa inventeerimise andmetel võib kavandatava raiemahu korral I rinde rinnaspindala langeda alla raiejärgset lubatud piirväärtust 17.5. Metsa majandamise eeskirja § 6 lg 4 kohaselt on see keelatud.

Väinamere hoiuala kaitse-eesmärk on nõukogu direktiivi 92/43/EMÜ I lisas nimetatud elupaigatüüpide – veealuste liivamadalate (1110), liivaste ja mudaste pagurandade (1140), rannikulõugaste (1150\*), laiade madalate lahtede (1160), karide (1170), esmaste rannavallide (1210), püsitaimestuga kivirandade (1220), soolakuliste muda- ja liivarandade (1310), väikesaarte ning laidude (1620), rannaniitude (1630\*), püsitaimestuga liivarandade (1640), kuivade nõmmede (4030), kadastike (5130), lubjarikkal mullal kuivade niitude (6210\*), lubjavaesel mullal liigirikaste niitude (6270\*), loodude (6280\*), sinihelmikakoosluste (6410), niiskuslembeste kõrgrohustute (6430), puisniitude (6530\*), allikate ja allikasooda (7160), liigirikaste madalsooda (7230), puiskarjamaade (9070), soostuvate ja soolehtmetsade (9080\*) kaitse ning II lisas nimetatud liikide ja Euroopa Parlamendi ja nõukogu direktiivi 2009/147/EÜ I lisas nimetatud liikide, samuti I lisast puuduvate rändlinnuliikide elupaikade kaitse.

Planeeritud raiealal ei ole inventeeritud EÜ nõukogu direktiivi 92/43/EMÜ looduslike elupaikade ning loodusliku loomastiku ja taimestiku kaitse kohta I lisas nimetatud metsaelupaigatüüpe.

Looduskaitseseaduse (edaspidi LKS) § 32 lg 2 kohaselt on hoiualal keelatud nende elupaikade ja kasvukohtade hävitamine ja kahjustamine, mille kaitseks hoiuala moodustati ning kaitstavate liikide oluline häirimine, samuti tegevus, mis seab ohtu elupaikade, kasvukohtade ja kaitstavate liikide soodsa seisundi. LKS § 32 lg 4 tulenevalt tuleb metsaseaduse kohase metsateatise menetlemisel arvestada hoiuala kehtestamise eesmärki. Hoiuala valitseja (Keskkonnaamet) võib kohustada tegema kavandatavat metsaraiet kindlaks määratud ajal ja kasutama kavandatava raie korral kindlaks määratud tehnoloogiat.

Tööde teostamisel tuleb arvestada LKS § 55 lõikega 6 prim 1, mille kohaselt on keelatud looduslikult esinevate lindude pesade ja munade tahtlik hävitamine ja kahjustamine või pesade kõrvaldamine.

Haldusmenetluse seaduse § 53 kohaselt võib Keskkonnaamet kehtestada kõrvaltingimuse.

Metsateatis vastab Metsaseaduse §41 lg 8<sup>1</sup> nõuetele. Otsust on võimalik vaidlustada 30 päeva jooksul teatavaks tegemisest arvates, esitades vaide Keskkonnaametile haldusmenetluse seaduses sätestatud korras või kaebuse halduskohtusse halduskohtumenetluse seadustikus sätestatud korras.

Looduskaitseseaduse ( LKS §55 lg 6<sup>1</sup>) alusel on keelatud looduslikult esinevate lindude tahtlik häirimine, eriti pesitsemise ja poegade üleskasvatamise ajal. Lindude pesitsemise tippaeg on aprilli keskpaigast suve keskpaigani. Lindude asustustihedus on reeglina kõrgem segametsades (laane-, salu- ja soovikumetsades) ning kasvab metsa vanuse tõustes.

Aitäh, et aitad hoida loodust ja elurikkust.

Metsateatis nr **50000924748**, katastritunnus 90701:001:0740, eraldis nr 2.

Lugupeetud metsateatise esitaja, Keskkonnaamet esitab teile raie registreerimise, tingimuse ja soovitused.

Kavandatud raieala asub Väinamere hoiualal, mis on kaitse alla võetud Vabariigi Valitsuse 28. veebruari 2006. a määrusega nr 59 "Hoiualade kaitse alla võtmine Lääne maakonnas".

Keskkonnaamet annab nõusoleku aegjärkseks raieks tingimusel, et rasketehnikaga raietöid (sh metsamaterjali kokkuvedu) tohib teha külmunud pinnasega või kuival ajal.

Keskkonnaamet soovib raidmed koondada kokkuveoteedele või eemaldada alalt ning raietöid mitte teha lindude pesitsusajal 15. märtsist 31. juulini.

Keskkonnaamet juhib tähelepanu, et raiega ei tohi viia puistu esimese rinde täiust madalamale kui 50 protsenti.

Väinamere hoiuala kaitse-eesmärk on nõukogu direktiivi 92/43/EMÜ I lisas nimetatud elupaigatüüpide – veealuste liivamadalate (1110), liivaste ja mudaste pagurandade (1140), rannikulõugaste (1150\*), laiade madalate lahtede (1160), karide (1170), esmaste rannavallide (1210), püsitaimestuga kivirandade (1220), soolakuliste muda- ja liivarandade (1310), väikesaarte ning laidude (1620), rannaniitude (1630\*), püsitaimestuga liivarandade (1640), kuivade nõmmede (4030), kadastike (5130), lubjarikkal mullal kuivade niitude (6210\*), lubjavaesel mullal liigirikaste niitude (6270\*), loodude (6280\*), sinihelmikakoosluste (6410), niiskuslembeste kõrgrohustute (6430), puisniitude (6530\*), allikate ja allikasooide (7160), liigirikaste madalsoode (7230), puiskarjamaade (9070), soostuvate ja soolehtmetsade (9080\*) kaitse ning II lisas nimetatud liikide ja Euroopa Parlamendi ja nõukogu direktiivi 2009/147/EÜ I lisas nimetatud liikide, samuti I lisast puuduvate rändlinnuliikide elupaikade kaitse.

Planeeritud raiealal ei ole inventeeritud EÜ nõukogu direktiivi 92/43/EMÜ looduslike elupaikade ning loodusliku loomastiku ja taimestiku kaitse kohta I lisas nimetatud metsaelupaigatüüpe.

Looduskaitseseaduse (edaspidi LKS) § 32 lg 2 kohaselt on hoiualal keelatud nende elupaikade ja kasvukohtade hävitamine ja kahjustamine, mille kaitseks hoiuala moodustati ning kaitstavate liikide oluline häirimine, samuti tegevus, mis seab ohtu elupaikade, kasvukohtade ja kaitstavate liikide soodsa seisundi. LKS § 32 lg 4 tulenevalt tuleb metsaseaduse kohase metsateatise menetlemisel arvestada hoiuala kehtestamise eesmärki. Hoiuala valitseja (Keskkonnaamet) võib kohustada tegema kavandatavat metsaraiet kindlaks määratud ajal ja kasutama kavandatava raie korral kindlaks määratud tehnoloogiat.

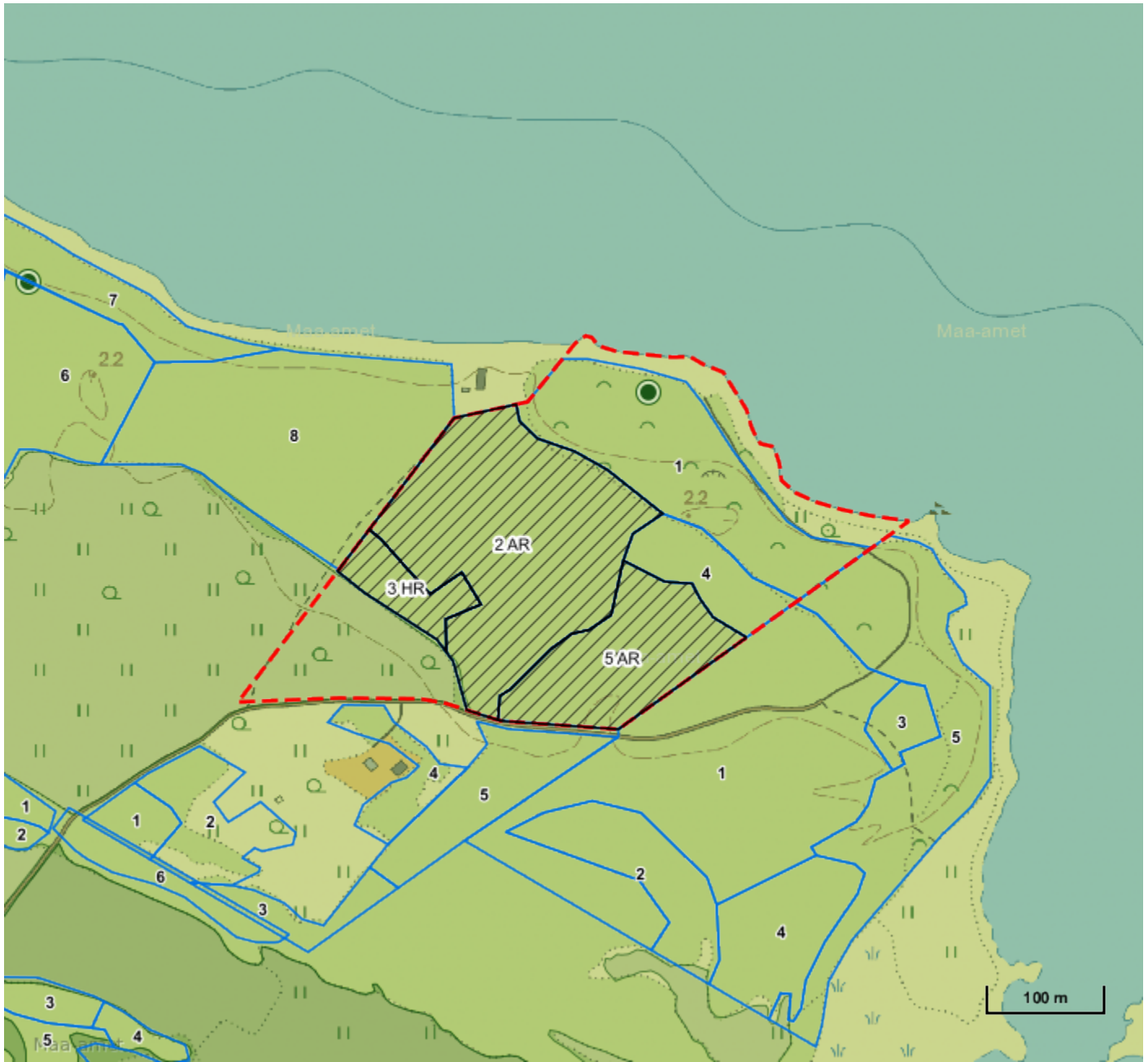
Tööde teostamisel tuleb arvestada LKS § 55 lõikega 6 prim 1, mille kohaselt on keelatud looduslikult esinevate lindude pesade ja munade tahtlik hävitamine ja kahjustamine või pesade kõrvaldamine.

Haldusmenetluse seaduse § 53 kohaselt võib Keskkonnaamet kehtestada kõrvaltingimuse.

Metsateatis vastab Metsaseaduse §41 lg 8<sup>1</sup> nõuetele. Otsust on võimalik vaidlustada 30 päeva jooksul teatavaks tegemisest arvates, esitades vaide Keskkonnaametile haldusmenetluse seaduses sätestatud korras või kaebuse halduskohtusse halduskohtumenetluse seadustikus sätestatud korras.






Looduskaitseseaduse ( LKS §55 lg 6<sup>1</sup>) alusel on keelatud looduslikult esinevate lindude tahtlik häirimine, eriti pesitsemise ja poegade üleskasvatamise ajal. Lindude pesitsemise tippaeg on aprilli keskpaigast suve keskpaigani. Lindude asustustihedus on reeglina kõrgem segametsades (laane-, salu- ja soovikumetsades) ning kasvab metsa vanuse tõustes.

Aitäh, et aitad hoida loodust ja elurikkust.



**Legend**

**1:5000**

<b>Kaardikiht</b>	
	Põhikaart: Maa-amet 18.06.2024
	Metsaregister: Eraldised 18.06.2024
	Maakatastri andmed 18.06.2024
	Metsaregister: Metsateatised 18.06.2024
	Metsaregister: Metsateatised (EI otsus) 18.06.2024
	Metsaregister: Kahjustusteatised 18.06.2024

Keskkonnaamet  
 Registrikood 70008658  
 Narva mnt 7a  
 15172 Tallinn, Eesti

telefon: 662 5999  
 e-post: klienditugi@keskkonnaamet.ee  
<http://www.keskkonnaamet.ee>