

METSA MAJANDAMISE JA UUENDAMISE KAVA

aastateks 2024 - 2033

Käesolev kava on koostatud metsade kirjelduste põhjal ning annab põhisuunad metsade majandamiseks.

Kinnistu nimi: LARATSI	nr	Küla	Katastritunnus	Pindala	Metsamaa
nr: 24762050	1.	Kõrkküla	43301:001:1196	1,83 ha	1,83 ha

Omanik:

Vald: Saaremaa

Maakond: Saare

Kasvava metsa tagavara:	4 tm	2,2 tm/ha	Metsamaa pindala	1,83 ha	sellest:
Tagavara juurdekasv aastas:	0 tm	0,0 tm/ha	lagedad alad	0,00 ha	
			selgusetu alad	0,00 ha	
Arvutatud metsakasutuse maht:	1 tm	0,5 tm/ha	puistud	1,83 ha	sellest:
sellest: valgustusraied	1 tm	1,83 ha	kaasik	1,83 ha	
Metsamajanduse kitsendused:	0,00 ha				

Metsade kirjeldused ja majanduslike tööde skeemi koostas välitööde käigus: KULDAR AAVIK 23.07.2024
Litsentsi nr. 140

Kava on koostatud: 23.07.2024

Inventeerimiseandmed registris:

EESTI METSAHINDAJA OÜ

Kaupmehe 11-24, Tartu linn, Tartu maakond

Telefon: 5117974

e-post: info@cestimetsahindaja.ee

KASUTATUD MÕÕTÜHIKUD JA LÜHENDID

Üldmõisted		Mõõtühikud	
T	täius	ha	hektar
H	kõrgus	tm	tihumeeter (m ³ puitu)
D	diameeter	tm/ha	tihumeetrit hektari kohta
Bon	boniteet	tm/ha/a	tihumeetrit hektari kohta aastas
G	rinnaspindala	tk/ha	tükki hektari kohta
H ₁₀₀	Baaskõrgus - prognoositav puistu kõrgus saja aasta vanuses		
A _k	Kaalutud keskmine vanus	D _k	Enamuspuuliigi keskmine rinnasdiameeter
A _{kr}	Kaalutud keskmine raievanus	D _{kr}	Kaalutud keskmine küpsusdiameeter

Okaspuud:		Lehtpuud:	
MA	mänd	TA	tamm
KU	kuusk	SA	saar
NU	nulg	VA	vaher
LH	lehis	JA	jalakas
SD	seedermand	KP	künnapuu
TS	ebatsuuga	KS	kask
JP	jugapuu	TL	teised lehtpuuliigid
TO	teised okaspuuliigid	HB	haab
		LM	sanglepp
		LV	hall lepp
		PN	pärm
		PP	pappel
		RE	remmelgas


Põõsad:			
PA	paju	SP	sarapuu
PI	pihlakas	PK	paakspuu
KL	kuslapuu	KD	kadakas
		TM	toomingas
		TY	türmpuu
		TP	Teised põõsaliigid

Arenguklassid:	
Lage ala	Ala, kus põhirinne puudub ja kus kultiveeritud või looduslikult tärganud metsataimed puuduvad või on neid vähem kui 500 tk/ha.
Selgusetu ala	Kultiveeritud või looduslikult uuenev ala, kus kasvab ülepinnaaliselt vähemalt 500 elujõulist metsataime hektari kohta.
Noorendik	Kultiveeritud või looduslikult uuenenud ala, kus hektaril kasvab ülepinnaaliselt vähemalt 1500 1,3 m kõrgust või kõrgemat puud ja kus peapuuliigi puude keskmine rinnasdiameeter on kuni 6 cm (kaasa arvatud).
Latimets	Puistu peapuuliigi keskmise rinnasdiameetriga üle 6 cm ja kuni 12 cm (kaasaarvatud) ning kaalutud keskmise vanusega alla 1/2 kaalutud keskmisest küpsusvanusest.
Keskealine mets	Puistu, mille kaalutud keskmine vanus on üle kümne aasta väiksem kaalutud keskmisest küpsusvanusest ja mille: 1) peapuuliigi keskmine rinnasdiameeter on suurem kui 12 cm; 2) peapuuliigi keskmine rinnasdiameeter on väiksem kui 12 cm, kuid vanus 1/2 küpsusvanusest või enam.
Valmiv mets	Puistu, mille kaalutud keskmine vanus on kümme või vähem aastat väiksem kaalutud keskmisest küpsusvanusest
Küps mets	Puistu, mille kaalutud keskmine vanus on võrdne kaalutud keskmise küpsusvanusega või ületab selle.

Metsakasvukohatüübid:			
LL	leesikaloo	JK	jänsekapsa
LU	lubikaloo	SL	sinilille
KL	kastikuloo	ND	naadi
SM	sambliku	SJ	sõnajala
KN	kanarbiku	OS	osja
PH	pohla	TR	tarna
JP	jänsekapsa-pohla	AN	angervaksa
MS	mustika	TA	tarna-angervaksa
KM	karusambla-mustika	SN	sinika
JM	jänsekapsa-mustika	KR	karusambla
		LD	lodu
		MD	madaloo
		SS	siirdesoo
		MP	mineraalne puistang
		TP	turbane puistang
		MO	mustika-kõdusoo
		JO	jänsekapsa-kõdusoo
		RB	raba

Raie järjekord:	
1. järjekord	raida tuleks esimese viie aasta jooksul
2. järjekord	raida tuleks järgmise viie aasta jooksul
Kiire	raida esimesel võimalusel

KINNISTU KATASTRİÜKSUSED JA ERALDISED



Aluskaart: Riigi Maa-amet

EESTI METSAHINDAJA OÜ 2024

Kaardi mõõtkava 1 : 10000

LARATSI

43301:001:1196

Kõrkküla

Saaremaa vald

Saare maakond

	kitsendused puuduvad	— (red) katastriüksuse piir
■ (purple)	loolad	— (grey) kõlvikupiir
■ (orange)	loodusreservaat eraldise piir
■ (yellow)	sihtkaitsevöönd	== (blue) kraav kuni 12 m laiuse trassiga
■ (light purple)	piiranguvöönd	— (black) pinnasetee
■ (brown)	hoiuala	— (thick black) siht, trass laius 6-10 m
■ (pink)	üksikobjekt	— (blue) oja, kraav, jõgi
■ (yellow)	kohalik loodusobjekt	— (brown) kruusatee
■ (pink)	püsielupaiga sihtkaitsevöönd	— (dashed) metsatee
■ (orange)	püsielupaiga piiranguvöönd	— (zigzag) eraldis jätkub üle joone
■ (blue)	kallas, rand piiranguvöönd	00000:00 katastritunnus
■ (light green)	muud piirangud	31 eraldise nr

METSAMAJANDAMISE KITSENDUSED

Eraldis	Eraldise pindala (ha)	Kitsenduse põhjus	Kitsenduse pindala (ha)	Selgitus
Kokku	0,00		0,00	

METSAMAA JA PUISTUTE ÜLDISELOOMUSTUS

Peapuuliik	Lagedad alad (ha)	Selgusetad alad (ha)	Puistute							
			Pindala (ha)	Tagavara		Aastane juurdekasv		Keskmine		
				(tm)	(tm/ha)	(tm)	(tm/ha)	Vanus	Boniteet	I rinde täius
Kask			1,83	4	2			5	2,0	
Kokku			1,83	4	2			5	2,0	

Juurdekasv on 0,0 % üldtagavarast

Keskmise I rinde täiuse arvutusest on välja jäetud noorendikud, kuna noorendike täius ei ole tuletatud ristlõikepindalade summast

METSAMAA JAGUNEMINE KASVUKOHATÜÜPIDE JÄRGI (HA)

Kasvukohatüüp	Peapuuliik (ha)		Kokku	
	KS		ha	%
Tarna-angervaksa	1,83		1,83	100,00
Kokku	1,83		1,83	100,0

TAGAVARA JAGUNEMINE ARENGUKLASSIDE JA PUULIIKIDE JÄRGI

Arenguklass	Pindala (ha)	Kooseisupuuliikide tagavarad (tm)				Surnud metsa tagavara (tm)
		LM	KS	Kokku		
				tm	tm/ha	
Noorendikud	1,83	2	2	4	2	
Kokku	1,83	2	2	4	2	
Kooseisupuuliigi tagavara %		50,0	50,0	100,0		

PINDALA JAGUNEMINE PEAPUULIIKIDE JA VANUSTE JÄRGI (HA)

Vanuseastmed (a.)	Peapuuliik	Kokku (ha)
	KS	
Lagedad alad		
Selgusetad alad		
kuni 9	1,83	1,83
10 - 19		
20 - 29		
30 - 39		
40 - 49		
50 - 59		
60 - 69		
70 - 79		
80 - 89		
90 - 99		
100 - 109		
110 - 119		
120 - 129		
130 - 139		
140 - 149		
150 ja vanemad		
Kokku	1,83	1,83
%	100,0	100,0

PUULIIKIDE JAGUNEMINE SORTIMENTIDESSE

Puuliik	Peenema otsa diameetrid (cm)	Jämepalk (tm)	Peenpalk (tm)	Paberipuu (tm)	Küttepuid (tm)	Jääk (tm)	Kokku (tm)
Haab	18 - 11 - 7 - 5					0	1
Sanglepp	18 - 11 - 0 - 5					1	1
Kask	18 - 13 - 6 - 5					1	1
Kokku						3	3

RAIETE JAGUNEMINE SORTIMENTIDESSE

Puuliik	Peenema otsa diameetrid (cm)	Jämepalk (tm)	Peenpalk (tm)	Paberipuu (tm)	Küttepuu (tm)	Jääk (tm)	Kokku (tm)
Haab	18 - 11 - 7 - 5						
Sanglepp	18 - 11 - 0 - 5						
Kask	18 - 13 - 6 - 5						
Kokku							

PINDALA JAGUNEMINE PEAPUULIIKIDE JA BONITEEDI JÄRGI (HA)

Boniteediklass	Peapuuliik	Kokku	
	KS	(ha)	%
Ia			
I			
II	1,83	1,83	100,0
III			
IV			
V			
Va			
Kokku	1,83	1,83	100,0

PUIDUKASUTUSE MAHT

Raie nimetus	Pindala (ha)	Raiutav tagavara (tm)					Surnud mets	Kokku	Väljaraie (tm/ha)
		Kasvav mets puuliigiti							
		KS	HB	LM	Kokku				
Hooldusraied									
Valgustusraie	1,83			1	1		1	1	
Harvendusraie									
Sanitaarraie									
Valikraie									
Uuendusraied									
Lageraie									
Turberaie									
Aegjarkne raie									
Häilraie									
Veerraie									
Trassiraie									
Kujundusraie									
Kokku	1,83			1	1		1	1	

Puidukasutus metsa raiena on 1 tm ehk keskmiselt 0 tm aastas.

Keskmine aastane metsa raie on 2,7 % metsa üldtagavarast.

Lageraie keskmine aastane pindala on 0,0 % metsamaa pindalast.

UUENDUSRAIETE NIMEKIRI

Eraldise number	Raieliik	Peapuuliik	Raie järjekord	Pindala (ha)	Väljaraiutav tagavara (tm)
					Kokku
Kokku					

HOOLDUSRAIETE NIMEKIRI

Eraldise number	Raieliik	Raie järjekord	Pindala (ha)	Kasvava metsa tagavara (tm)	Raiutav tagavara (tm)	Väljaraie protsent	
						eraldise tagavarast	I rinde tagavarast
1	Valgustusraie	1	1,83	4	1	20	20
Kokku			1,83	4	1		

Sealhulgas: Valgustusraie 1,83 ha

UUENDUS- JA METSAHOOLDUSTÖÖDE NIMEKIRI

Eraldise number	Pindala (ha)	Peapuuliik	Arenguklass	Kasvukoha-tüüp	Uuendamise või hooldamise viis	Soovitav	
						puuliik	kohtade arv/ha

Eraldis 1**Pindala: 1,83 ha** $M_{ha} = 2 \text{ tm}$ $M_{er} = 4 \text{ tm}$ Noorendik kuivendatud tarna-angervaksa kaasik; II bon; $H_{100} = 26,0$; Väike tuleoht (IV)

Rinne I: puude arv 2500 tk/ha

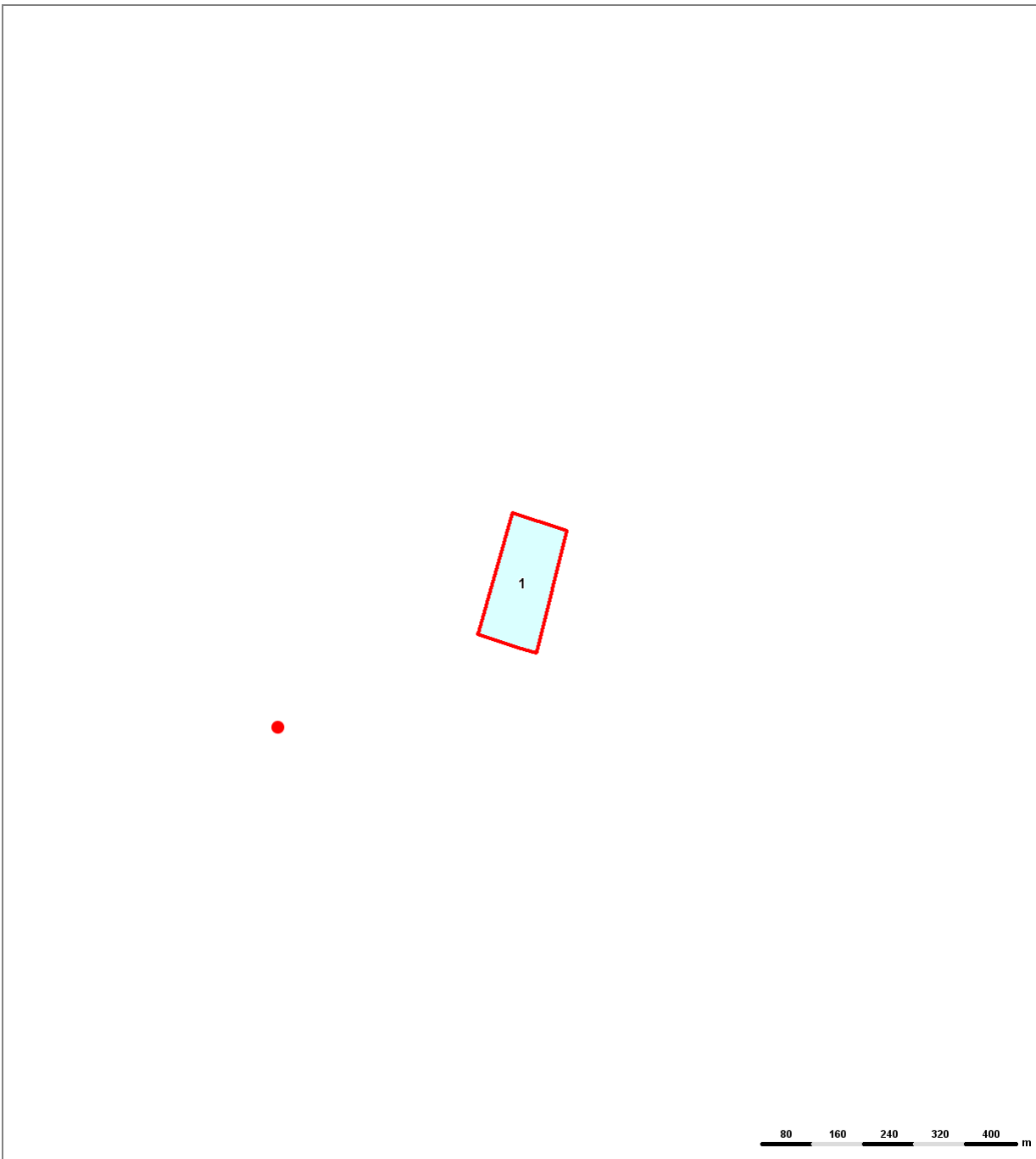
Alusmetsa liitus 20 %

Rinne	%	Puuliik	Vanus	H (m)	D (cm)	Päritolu	Tagavara		Arvutuslik puude arv (tk/ha)	Raie (%)
							tm/ha	tm/er		
1	60	KS	5	2,0	1	S	1	2	1500	10
1	30	HB	5	2,0	1	V			750	30
1	10	LM	5	4,0	3	V	1	2	250	30
A		PK		1,5						100
A		SP		2,0						100
							2	4		

Planeeritud tööd: Valgustusraie 1. järjekord, pindala 1,83 ha

Tehtud tööd: Lageraie, pindala 1,83 ha

PUISTU PLAAN



Aluskaart: Riigi Maa-amet

EESTI METSAHINDAJA OÜ 2024

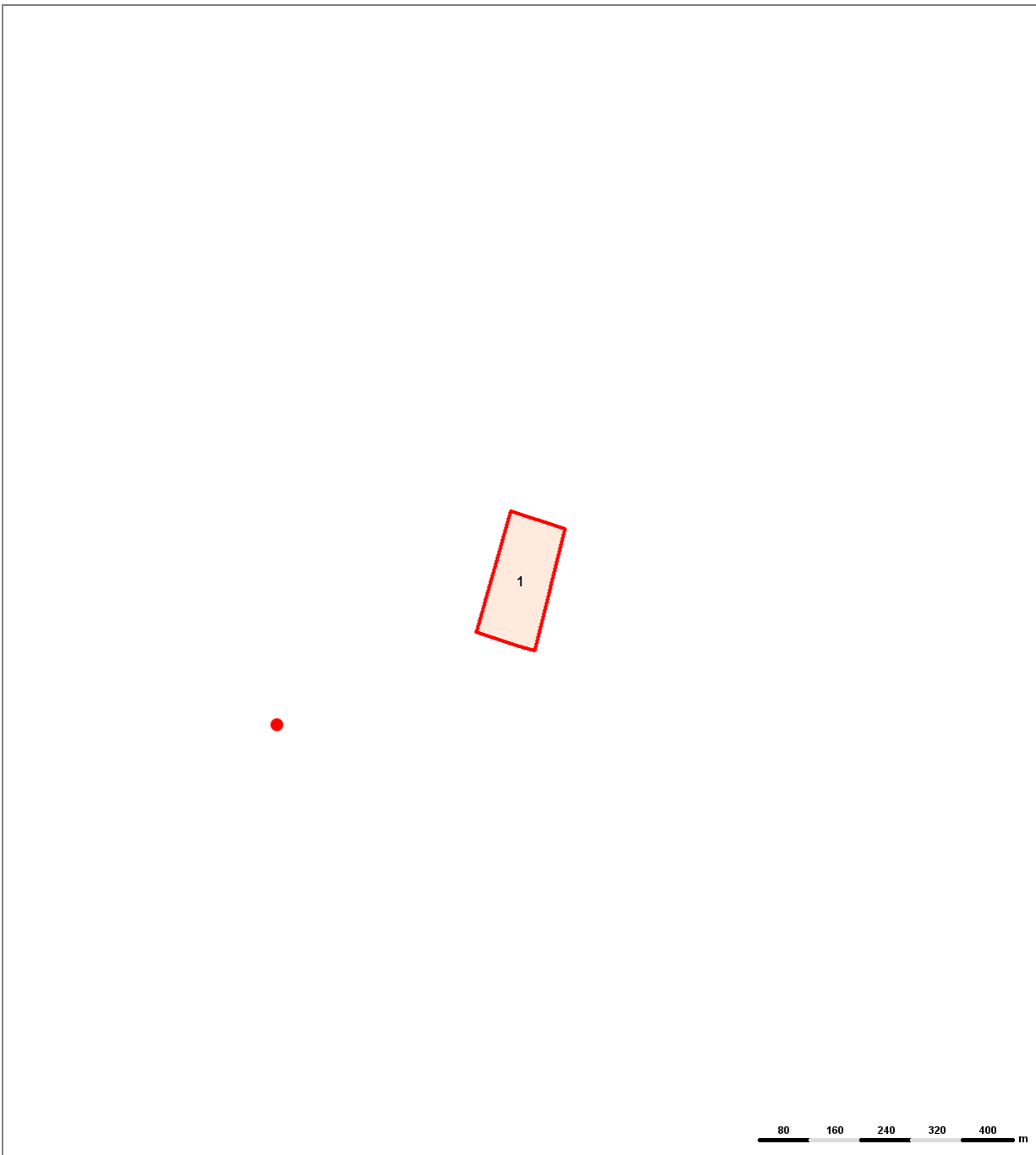
Kaardi mõõtkava 1 : 10000

LARATSI
43301:001:1196

Kõrkküla
Saaremaa vald
Saare maakond

	Mänd	Kuusk	Kask	Haab	Tamm	Saar	Sanglepp	Hall-lepp
Lage ala	Orange	Purple	Cyan	Green	Grey	Blue	Purple	Yellow
Selgusetu ala	Orange	Purple	Cyan	Green	Grey	Blue	Purple	Yellow
Noorendik	Orange	Purple	Cyan	Green	Grey	Blue	Purple	Yellow
Latimets	Orange	Purple	Cyan	Green	Grey	Blue	Purple	Yellow
Keskealine mets	Orange	Purple	Cyan	Green	Grey	Blue	Purple	Yellow
Küps mets	Orange	Purple	Cyan	Green	Grey	Blue	Purple	Yellow

METSAMAJANDUSLIKE TÖÖDE PLAAN



Aluskaart: Riigi Maa-amet

EESTI METSAHINDAJA OÜ 2024

Kaardi mõõtkava 1 : 10000

LARATSI
43301:001:1196

Kõrkküla
Saaremaa vald
Saare maakond

- | | | | |
|---|---|--|---|
|  | looduslikule uuenemisele jäetav lageraieala |  | looduslikule uuendusele kaasaaitamisega lageraieala |
|  | kultiveeritav lageraieala |  | sanitaarraie |
|  | aegjätkne raie |  | valikraie |
|  | hälliraie |  | kultiveerimine |
|  | veerraie |  | maapinna mineraliseerimine |
|  | valgustusraie |  | kultuuride hooldamine |
|  | harvendusraie |  | lageraielangi piir |
|  | looduslikule uuenemisele kaasaaitamine | | |