

## Maaüksuse asukoht

Maakond Lääne maakond	Vald / linn Lääne-Nigula vald	Metskond
Kinnistu number 972532	Kinnistu nimetus Oti I	

Number	Esitamise kp	Katastritunnus	Kvartal	Eraldis	Pindala (ha)	Tööliik	Maht (tm)	Otsuse kp	Otsus	Kehtiv kuni
50001004906	29.04.2024	55201:001:4620		4	0.09	lageraie	16	30.04.2024	JAH	29.04.2025
50001004908	29.04.2024	55201:001:4620		3	0.62	lageraie	188	30.04.2024	JAH	29.04.2025
50001004910	29.04.2024	55201:001:4620		2	0.58	lageraie	143	30.04.2024	JAH	29.04.2025
50001004912	29.04.2024	55201:001:4620		1	0.74	lageraie	158	13.05.2024	JAH	12.05.2025

## Registreerimisest keeldumise põhjused/soovitused/täiendavad tingimused

Metsateatis nr **50001004906**, katastritunnus 55201:001:4620, eraldis nr 4.

Lugupeetud metsateatise esitaja. Hoiatame, et kavandatud raieala kattub objektiga: Ranna või kalda veekaitsevöönd; Salajõgi. Veeseaduse § 118 lõike 1 kohaselt on veekaitsevööndi eesmärk vältida veekogu kalda või ranna erosiooni või hajuheidet. Tulenevalt veeseaduse § 119 punktist 2 ning keskkonnaministri 11.08.2017 määruse nr 28 § 4 lõikest 2 tuleb raietööde tegemisel järgida järgmiseid tingimusi ja soovitusi:

Veekaitsevööndis on keelatud:

1. Uuendusraie, v.a. aegjärgne raie, ning alusmetsa ja põõsarinde eemaldamine;
2. Raidmete jätmise veekaitsevööndisse ja veekogusse;
3. Mootorsõidukitega kallaste kahjustamine, veekogust läbisõitmine ja rööbaste tekitamine.

Kinnitatud uuendusraie metsateatisega on veekaitsevööndis lubatud uuendusraiest erinevad (v.a. aegjärgne raie) õigusaktidega kooskõlas olevad raieviisid.

Soovitav on veekaitsevööndis raiuda ennekõike neid surnud ja vigastatud puid, mis võivad vette kukkudes veekogu veevoolu takistada.

Keskkonnaamet juhhib tähelepanu, et lageraielangile tuleb jätta metsaseadusega ja metsa majandamise eeskirjaga nõutud kogus seemnepuid ja säilikipuid ehk elustiku mitmekesisuse tagamiseks jäetavaid puid. Puud soovitame kasvama jätta gruppina.

Metsateatis vastab Metsaseaduse §41 lg 8<sup>1</sup> nõuetele. Otsust on võimalik vaidlustada 30 päeva jooksul teatavaks tegemisest arvates, esitades vaide Keskkonnaametile haldusmenetluse seaduses sätestatud korras või kaebuse halduskohtusse halduskohtumenetluse seadustikus sätestatud korras.

Looduskaitseaduse ( LKS §55 lg 6<sup>1</sup>) alusel on keelatud looduslikult esinevate lindude tahtlik häirimine, eriti pesitsemise ja poegade üleskasvatamise ajal. Lindude pesitsemise tippaeg on aprilli keskpaigast suve keskpaigani. Lindude asustustihedus on reeglina kõrgem segametsades (laane-, salu- ja soovikumetsades) ning kasvab metsa vanuse tõustes.

Aitäh, et aitad hoida loodust ja elurikkust.

Metsateatis nr **50001004908**, katastritunnus 55201:001:4620, eraldis nr 3.

Keskkonnaamet juhhib tähelepanu, et lageraielangile tuleb jätta metsaseadusega ja metsa majandamise eeskirjaga nõutud kogus seemnepuid ja säilikipuid ehk elustiku mitmekesisuse tagamiseks jäetavaid puid. Puud soovitame kasvama jätta gruppina.

Metsateatis vastab Metsaseaduse §41 lg 8<sup>1</sup> nõuetele. Otsust on võimalik vaidlustada 30 päeva jooksul teatavaks tegemisest arvates, esitades vaide Keskkonnaametile haldusmenetluse seaduses sätestatud korras või kaebuse halduskohtusse halduskohtumenetluse seadustikus sätestatud korras.

Looduskaitseaduse ( LKS §55 lg 6<sup>1</sup>) alusel on keelatud looduslikult esinevate lindude tahtlik häirimine, eriti pesitsemise ja poegade üleskasvatamise ajal. Lindude pesitsemise tippaeg on aprilli keskpaigast suve keskpaigani. Lindude asustustihedus on reeglina kõrgem segametsades (laane-, salu- ja soovikumetsades) ning kasvab metsa vanuse tõustes.

Aitäh, et aitad hoida loodust ja elurikkust.

Metsateatis nr **50001004910**, katastritunnus 55201:001:4620, eraldis nr 2.

Keskkonnaamet juhib tähelepanu, et lageraielangile tuleb jätta metsaseadusega ja metsa majandamise eeskirjaga nõutud kogus seemnepuid ja säilikipuid ehk elustiku mitmekesisuse tagamiseks jäetavaid puid. Puud soovitame kasvama jätta gruppina.

Metsateatis vastab Metsaseaduse §41 lg 8<sup>1</sup> nõuetele. Otsust on võimalik vaidlustada 30 päeva jooksul teatavaks tegemisest arvates, esitades vaide Keskkonnaametile haldusmenetluse seaduses sätestatud korras või kaebuse halduskohtusse halduskohtumenetluse seadustikus sätestatud korras.

Looduskaitseaduse ( LKS §55 lg 6<sup>1</sup>) alusel on keelatud looduslikult esinevate lindude tahtlik häirimine, eriti pesitsemise ja poegade üleskasvatamise ajal. Lindude pesitsemise tippaeg on aprilli keskpaigast suve keskpaigani. Lindude asustustihedus on reeglina kõrgem segametsades (laane-, salu- ja soovikumetsades) ning kasvab metsa vanuse tõustes.

Aitäh, et aitad hoida loodust ja elurikkust.

Metsateatis nr **50001004912**, katastritunnus 55201:001:4620, eraldis nr 1.

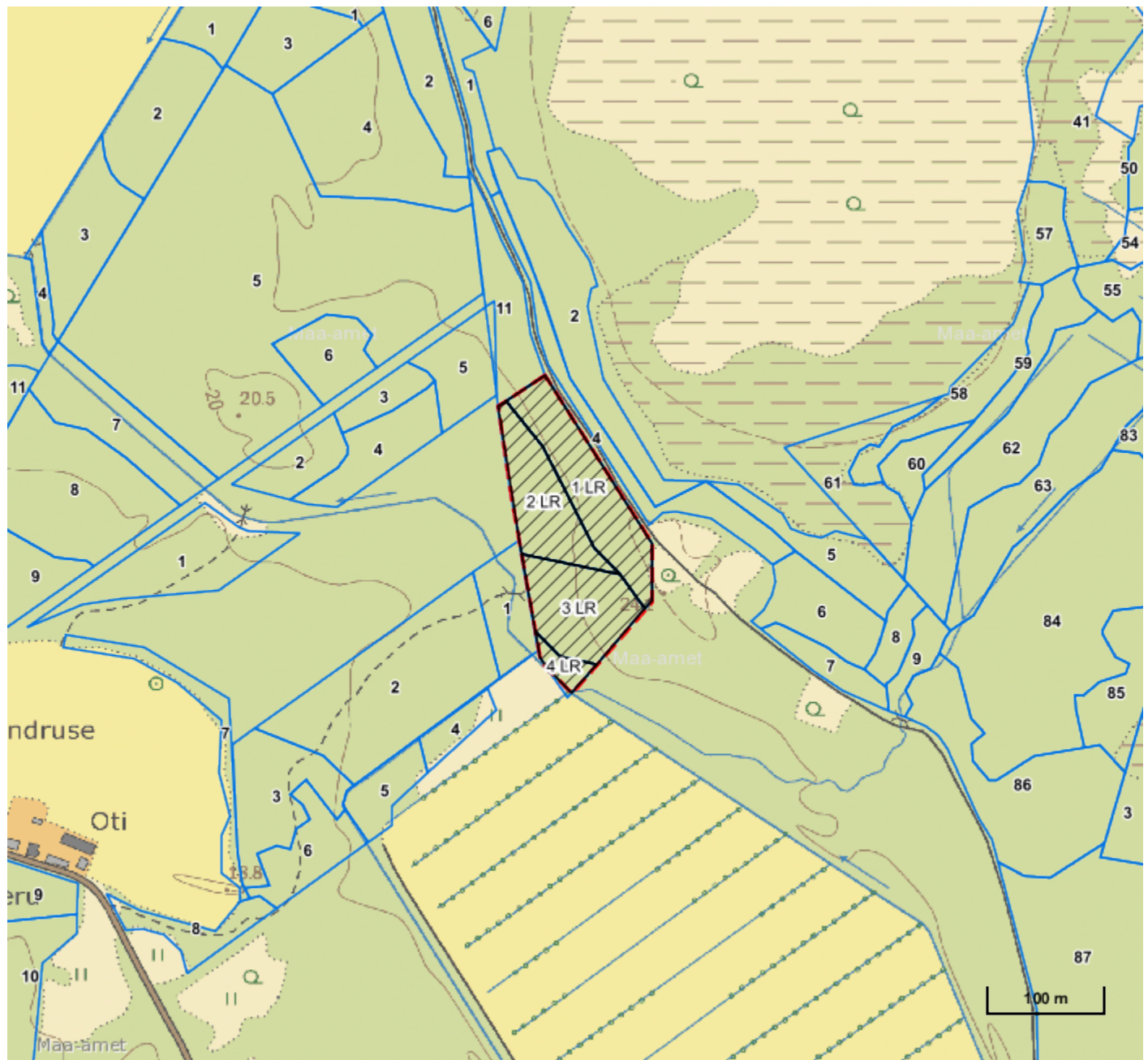
Keskkonnaamet juhib tähelepanu, et lageraielangile tuleb jätta metsa majandamise eeskirja § 13 lõikes 1 nõutud kogus säilikipuid ehk elustiku mitmekesisuse tagamiseks jäetavaid puid. Puud soovitame kasvama jätta gruppina.

Lugupeetud metsateatise esitaja. Hoiatame, et kavandatud tööala kattub pärandkultuuriobjektiga: pk\_obj\_metsas; Nõmme tee. Metsamajanduslike tööde teostamisel tuleb võimaluse korral vältida pärandkultuuri objektide kahjustamist alus: Metsa majandamise eeskiri §19 lg 6.

Metsateatis vastab Metsaseaduse §41 lg 8<sup>1</sup> nõuetele. Otsust on võimalik vaidlustada 30 päeva jooksul teatavaks tegemisest arvates, esitades vaide Keskkonnaametile haldusmenetluse seaduses sätestatud korras või kaebuse halduskohtusse halduskohtumenetluse seadustikus sätestatud korras.






Looduskaitseaduse (LKS §55 lg 6<sup>1</sup>) alusel on keelatud looduslikult esinevate lindude tahtlik häirimine, eriti pesitsemise ja poegade üleskasvatamise ajal. Lindude pesitsemise tippaeg on aprilli keskpaigast suve keskpaigani. Lindude asustustihedus on reeglina kõrgem segametsades (laane-, salu- ja soovikumetsades) ning kasvab metsa vanuse tõustes.

Aitäh, et aitad hoida loodust ja elurikkust.



**Legend**

**1:5000**

<b>Kaardikiht</b>	
	Põhikaart: Maa-amet 30.01.2025
	Metsaregister: Eraldised 30.01.2025
	Maakatastri andmed 30.01.2025
	Metsaregister: Metsateatised 30.01.2025
	Metsaregister: Metsateatised (EI otsus) 30.01.2025
	Metsaregister: Kahjustusteatised 30.01.2025