

## Maaüksuse asukoht

Maakond Tartu maakond	Vald / linn Peipsiääre vald	Metskond
Kinnistu number 2908104	Kinnistu nimetus Lüüdige	

Number	Esitamise kp	Katastritunnus	Kvartal	Eraldis	Pindala (ha)	Tööliik	Maht (tm)	Otsuse kp	Otsus	Kehtiv kuni
50001024227	07.06.2024	12601:002:0052		2	0.36	lageraie	40	10.06.2024	JAH	09.06.2025

## Registreerimisest keeldumise põhjused/soovitused/täiendavad tingimused

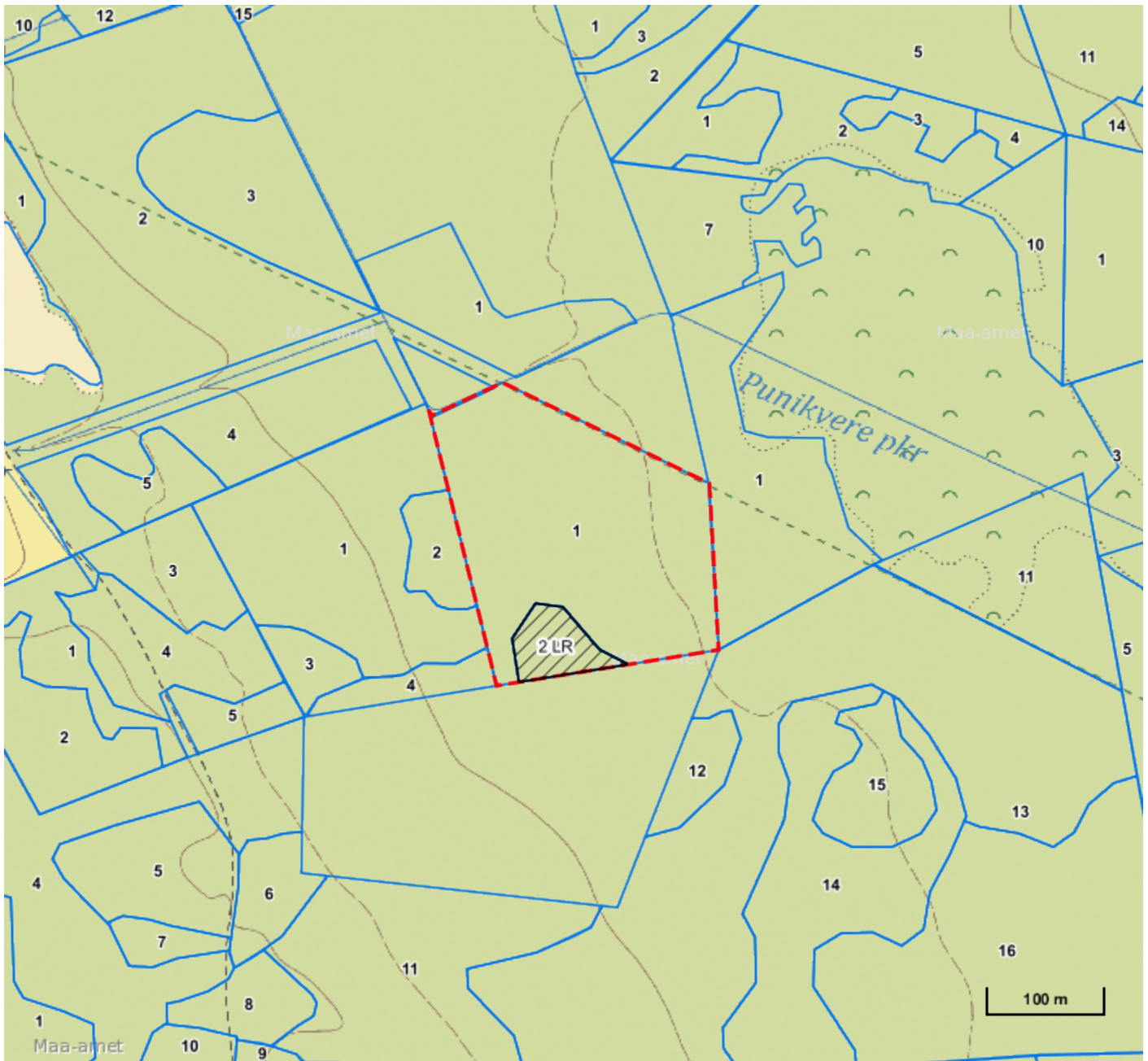
Metsateatis nr **50001024227**, katastritunnus 12601:002:0052, eraldis nr 2.

Metsateatis vastab Metsaseaduse §41 lg 8<sup>1</sup> nõuetele. Otsust on võimalik vaidlustada 30 päeva jooksul teatavaks tegemisest arvates, esitades vaide Keskkonnaametile haldusmenetluse seaduses sätestatud korras või kaebuse halduskohtusse halduskohtumenetluse seadustikus sätestatud korras.

Looduskaitseaduse (LKS §55 lg 6<sup>1</sup>) alusel on keelatud looduslikult esinevate lindude tahtlik häirimine, eriti pesitsemise ja poegade üleskasvatamise ajal. Lindude pesitsemise tippaeg on aprilli keskpaigast suve keskpaigani. Lindude asustustihedus on reeglina kõrgem segametsades (laane-, salu- ja soovikumetsades) ning kasvab metsa vanuse tõustes.






Aitäh, et aitad hoida loodust ja elurikkust.

Katastritunnus 12601:002:0052



Legend

1:5000

Kaardikiht	
	Põhikaart: Maa-amet 06.03.2025
	Metsaregister: Eraldised 06.03.2025
	Maakatastri andmed 06.03.2025
	Metsaregister: Metsateatised 06.03.2025
	Metsaregister: Metsateatised (EI otsus) 06.03.2025
	Metsaregister: Kahjustusteatised 06.03.2025

Keskkonnaamet  
 Registrikood 70008658  
 Narva mnt 7a  
 15172 Tallinn, Eesti

telefon: 662 5999  
 e-post: klienditugi@keskkonnaamet.ee  
<http://www.keskkonnaamet.ee>