

Maaüksuse asukoht

Maakond Rapla maakond	Vald / linn Märjamaa vald	Metsakond
Kinnistu number 100250	Kinnistu nimetus KOLGI	

Number	Esitamise kp	Katastritunnus	Kvartal	Eraldis	Pindala (ha)	Tööliik	Maht (tm)	Otsuse kp	Otsus	Kehtiv kuni
50001001406	22.04.2024	88402:001:0010		8	0.72	lageraie	145	22.04.2024	JAH	21.04.2025
50001001402	22.04.2024	88402:001:0010		6	1.48	lageraie	306	22.04.2024	JAH	21.04.2025
50001001396	22.04.2024	88402:001:0010		2	1.06	lageraie	270	22.04.2024	JAH	21.04.2025
50001001394	22.04.2024	88402:001:0010		1	0.32	lageraie	92	22.04.2024	JAH	21.04.2025

Registreerimisest keeldumise põhjused/soovitused/täiendavad tingimused

Metsateatis nr **50001001406**, katastritunnus 88402:001:0010, eraldis nr 8.

Hoiatus! Tööala võib kattuda kaitstava loodusobjektiga: H; Selja-Põdra hoiuala. Tööde teostamisel jälgige seadusandlust ja kaitstava loodusobjekti piirjooni. Abi saamiseks võib pöörduda Keskkonnaameti poole.

Hoiatus! Tööala kattub kaitstava loodusobjektiga: III kategooria kaitsealune liik: *Platanthera bifolia* (kahelehine käokeel). Lugupeetud metsateatise esitaja. Kavandate raiet III kaitsekategooria taimeliigi kahelehine käokeel kasvukohas. Kaitsealuse taimeliigi kasvukoha täpsed piirid on nähtavad Metsaportaalis (register.metsad.ee) kinnistu omanikuna sisse logides. Looduskaitseeaduse § 55 lõike 8 alusel on soovitatav raiet teha kuiva või külmunud pinnasega; vältida kasvukohta kokkuveoteede rajamist; raiejätmete kuhjamist või seal põletamist; võimalusel jätta mets looduslikule arengule. Soovitus on antud, et aidata kaasa liigi säilimisele selles kasvukohas. Viide liigile: http://eseis.ut.ee/efloora/Eesti-vte/species/Platanthera_bifolia.html. Täname, et majandate metsa säästvalt!

Hoiatus! Tööala kattub kaitstava loodusobjektiga: III kategooria kaitsealune liik: *Dactylorhiza fuchsii* (vööthuul-sõrmkäpp). Lugupeetud metsateatise esitaja. Kavandate raiet III kaitsekategooria taimeliigi vööthuul-sõrmkäpp kasvukohas. Kaitsealuse taimeliigi kasvukoha täpsed piirid on nähtavad Metsaportaalis (register.metsad.ee) kinnistu omanikuna sisse logides. Looduskaitseeaduse § 55 lõike 8 alusel on soovitatav teha raiet külmunud pinnasega või lumikatte korral; vältida kasvukohta kokkuveoteede rajamist, raiejätmete kuhjamist või seal põletamist. Võimalusel vältida soost masinatega ülesõitu. Soovitus on antud, et aidata kaasa liigi säilimisele selles kasvukohas. Viide liigile: <https://infoleht.keskkonnainfo.ee/>. Täname, et majandate metsa säästvalt!

Metsateatis vastab Metsaseaduse §41 lg 8¹ nõuetele. Otsust on võimalik vaidlustada 30 päeva jooksul teatavaks tegemisest arvates, esitades vaide Keskkonnaametile haldusmenetluse seaduses sätestatud korras või kaebuse halduskohtusse halduskohtumenetluse seadustikus sätestatud korras.

Looduskaitseeaduse (LKS §55 lg 6¹) alusel on keelatud looduslikult esinevate lindude tahtlik häirimine, eriti pesitsemise ja poegade üleskasvatamise ajal. Lindude pesitsemise tippaeg on aprilli keskpaigast suve keskpaigani. Lindude asustustihedus on reeglina kõrgem segametsades (laane-, salu- ja soovikumetsades) ning kasvab metsa vanuse tõustes.

Aitäh, et aitad hoida loodust ja elurikkust.

Metsateatis nr **50001001402**, katastritunnus 88402:001:0010, eraldis nr 6.

Hoiatus! Tööala võib kattuda kaitstava loodusobjektiga: H; Selja-Põdra hoiuala. Tööde teostamisel jälgige seadusandlust ja kaitstava loodusobjekti piirjooni. Abi saamiseks võib pöörduda Keskkonnaameti poole.

Metsateatis vastab Metsaseaduse §41 lg 8¹ nõuetele. Otsust on võimalik vaidlustada 30 päeva jooksul teatavaks tegemisest arvates, esitades vaide Keskkonnaametile haldusmenetluse seaduses sätestatud korras või kaebuse halduskohtusse halduskohtumenetluse seadustikus sätestatud korras.

Looduskaitseeaduse (LKS §55 lg 6¹) alusel on keelatud looduslikult esinevate lindude tahtlik häirimine, eriti pesitsemise ja poegade üleskasvatamise ajal. Lindude pesitsemise tippaeg on aprilli keskpaigast suve keskpaigani. Lindude asustustihedus on reeglina kõrgem segametsades (laane-, salu- ja soovikumetsades) ning kasvab metsa vanuse tõustes.

Aitäh, et aitad hoida loodust ja elurikkust.

Metsateatis nr **50001001396**, katastritunnus 88402:001:0010, eraldis nr 2.

Hoiatus! Tööala kattub kaitstava loodusobjektiga: III kategooria kaitsealune liik: *Platanthera bifolia* (kahelehine käokeel). Lugupeetud metsateatise esitaja. Kavandate raiet III kaitsekategooria taimeliigi kahelehine käokeel kasvukohas. Kaitsealuse taimeliigi kasvukoha täpsed piirid on nähtavad Metsaportaalis (register.metsad.ee) kinnistu omanikuna sisse logides. Looduskaitseaduse § 55 lõike 8 alusel on soovitatav raied teha kuiva või külmunud pinnasega; vältida kasvukohta kokkuveoteede rajamist; raiejäätmete kuhjamist või seal põletamist; võimalusel jätta mets looduslikule arengule. Soovitus on antud, et aidata kaasa liigi säilimisele selles kasvukohas. Viide liigile: http://eseis.ut.ee/efloora/Eesti-vte/species/Platanthera_bifolia.html. Täname, et majandate metsa säästvalt!

Hoiatus! Tööala kattub kaitstava loodusobjektiga: III kategooria kaitsealune liik: *Dactylorhiza fuchsii* (võõthuul-sõrmkäpp). Lugupeetud metsateatise esitaja. Kavandate raiet III kaitsekategooria taimeliigi võõthuul-sõrmkäpp kasvukohas. Kaitsealuse taimeliigi kasvukoha täpsed piirid on nähtavad Metsaportaalis (register.metsad.ee) kinnistu omanikuna sisse logides. Looduskaitseaduse § 55 lõike 8 alusel on soovitatav teha raieid külmunud pinnasega või lumikatte korral; vältida kasvukohta kokkuveoteede rajamist, raiejäätmete kuhjamist või seal põletamist. Võimalusel vältida soost masinatega ülesõitu. Soovitus on antud, et aidata kaasa liigi säilimisele selles kasvukohas. Viide liigile: <https://infoleht.keskkonnainfo.ee/>. Täname, et majandate metsa säästvalt!

Metsateatis vastab Metsaseaduse §41 lg 8¹ nõuetele. Otsust on võimalik vaidlustada 30 päeva jooksul teatavaks tegemisest arvates, esitades vaide Keskkonnaametile haldusmenetluse seaduses sätestatud korras või kaebuse halduskohtusse halduskohtumenetluse seadustikus sätestatud korras.

Looduskaitseaduse (LKS §55 lg 6¹) alusel on keelatud looduslikult esinevate lindude tahtlik häirimine, eriti pesitsemise ja poegade üleskasvatamise ajal. Lindude pesitsemise tippaeg on aprilli keskpaigast suve keskpaigani. Lindude asustustihedus on reeglina kõrgem segametsades (laane-, salu- ja soovikumetsades) ning kasvab metsa vanuse tõustes.

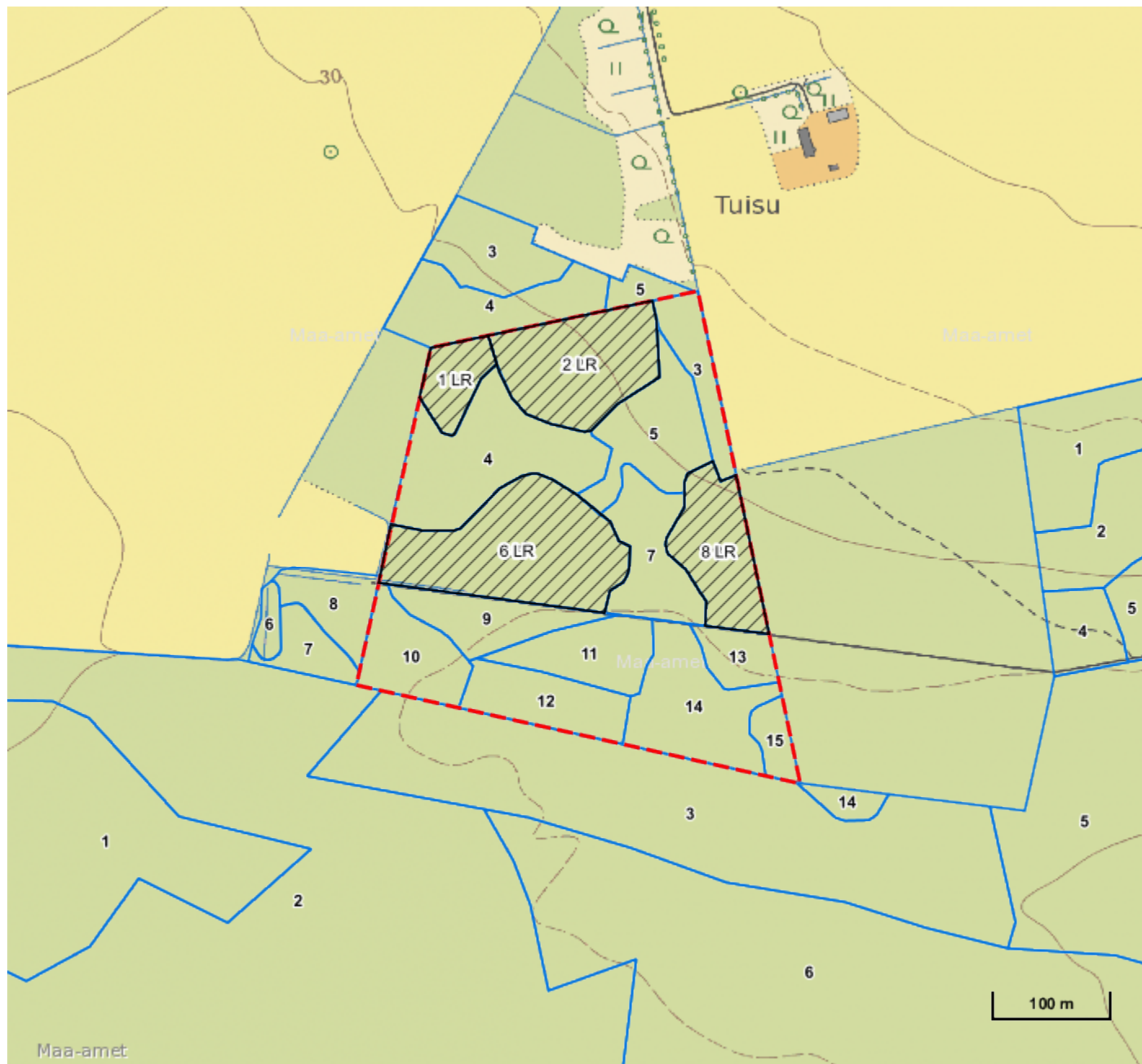
Aitäh, et aitad hoida loodust ja elurikkust.

Metsateatis nr **50001001394**, katastritunnus 88402:001:0010, eraldis nr 1.

Metsateatis vastab Metsaseaduse §41 lg 8¹ nõuetele. Otsust on võimalik vaidlustada 30 päeva jooksul teatavaks tegemisest arvates, esitades vaide Keskkonnaametile haldusmenetluse seaduses sätestatud korras või kaebuse halduskohtusse halduskohtumenetluse seadustikus sätestatud korras.






Looduskaitseaduse (LKS §55 lg 6¹) alusel on keelatud looduslikult esinevate lindude tahtlik häirimine, eriti pesitsemise ja poegade üleskasvatamise ajal. Lindude pesitsemise tippaeg on aprilli keskpaigast suve keskpaigani. Lindude asustustihedus on reeglina kõrgem segametsades (laane-, salu- ja soovikumetsades) ning kasvab metsa vanuse tõustes.

Aitäh, et aitad hoida loodust ja elurikkust.



Legend

1:5000

Kaardikiht	
	Põhikaart: Maa-amet 10.10.2024
	Metsaregister: Eraldised 10.10.2024
	Maakatastri andmed 10.10.2024
	Metsaregister: Metsateatised 10.10.2024
	Metsaregister: Metsateatised (EI otsus) 10.10.2024
	Metsaregister: Kahjustusteatised 10.10.2024