

Maaüksuse asukoht

Maakond Lääne-Viru maakond	Vald / linn Haljala vald	Metskond
Kinnistu number 3240531	Kinnistu nimetus PAEMURRU	

Number	Esitamise kp	Katastritunnus	Kvartal	Eraldis	Pindala (ha)	Tööliik	Maht (tm)	Otsuse kp	Otsus	Kehtiv kuni
50000786226	10.01.2023	88701:002:0075		4	0.21	harvendusraie	Ei kuvata	31.01.2023	JAH	30.01.2024
50000797778	01.02.2023	88701:002:0075		2	1.51	hällraie	Ei kuvata	01.02.2023	JAH	31.01.2024

Registreerimisest keeldumise põhjused/soovitused/täiendavad tingimused

Metsateatis nr **50000786226**, katastritunnus 88701:002:0075, eraldis nr 4.

Lugupeetud metsateatise esitaja

Keskkonnaamet esitab Teile harvendusraie registreerimise ja tingimuse.

Kavandatav raieala asub Lahemaa rahvusparki Ilumäe piiranguvööndis, kus kehtib looduskaitsealades (edaspidi LKS) sätestatud kaitsekord Vabariigi Valitsuse 19.02.2015 määruse nr 18 „Lahemaa rahvusparki kaitse-eeskiri” (edaspidi kaitse-eeskiri) erisustega. Kaitse-eeskirja § 4 kohaselt on kaitseala valitsejaks Keskkonnaamet.

Raie on lubatud järgmisel tingimusel:

Puidu kokku- ja väljavedu on keelatud külmumata pinnaselt.

Kaitse-eeskirja § 22 lg 3 kohaselt on keelatud puidu kokku- ja väljavedu külmumata pinnaselt. Kaitseala valitseja võib lubada puidu kokku- ja väljavedu külmumata pinnasega juhul, kui pinnas seda võimaldab. Puidu kokku- ja väljaveo teostamiseks külmumata pinnaselt esitada Keskkonnaametile vastavasisuline taotlus koos veoskeemiga, millele on märgitud kokkuveoteede ja laoplatši asukoht.

Lugupidamisega

Ülle Visnapuu
metsahoiu vanemspetsialist

Täname, et majandate metsa säästvalt!

Metsateatis vastab Metsaseaduse §41 lg 8¹ nõuetele. Otsust on võimalik vaidlustada 30 päeva jooksul teatavaks tegemisest arvates, esitades vaide Keskkonnaametile haldusmenetluse seaduses sätestatud korras või kaebuse halduskohtusse halduskohtumenetluse seadustikus sätestatud korras.

Looduskaitsealades (LKS §55 lg 6¹) alusel on keelatud looduslikult esinevate lindude tahtlik häirimine, eriti pesitsemise ja poegade üleskasvatamise ajal. Lindude pesitsemise tippaeg on aprilli keskpaigast suve keskpaigani. Lindude asustustihedus on reeglina kõrgem segametsades (laane-, salu- ja soovikumetsades) ning kasvab metsa vanuse tõustes.

Aitäh, et aitad hoida loodust ja elurikkust.

Metsateatis nr **50000797778**, katastritunnus 88701:002:0075, eraldis nr 2.

Lugupeetud metsateatise esitaja

Keskkonnaamet esitab Teile hällraie registreerimise otsuse, tingimuse ja soovitusi.

Kavandatud raieala asub Lahemaa rahvusparki Ilumäe piiranguvööndis. Lahemaa rahvusparkis kehtib looduskaitsealades (edaspidi LKS) sätestatud kaitsekord Vabariigi Valitsuse 19.02.2015 määruse nr 18 „Lahemaa rahvusparki kaitse-eeskiri” (edaspidi kaitse-eeskiri) erisustega. Kaitse-eeskirja § 4 kohaselt on kaitseala

valitsejaks Keskkonnaamet.

Raie on lubatud järgmisel tingimusel:

Puidu kokku- ja väljavedu on lubatud teostada vaid külmunud pinnasega.

Keskkonnaamet soovitab:

1. Säilitada osa surnud ja surevaid puid, jalal seisvaid puutükaid, osa lamapuitu, õõnsuste, lõhede või lennuavadega ning väga suure rinnasdiameetriga (üle 40 cm) ja ebatavalise kasvuga puid.

Kaitse-eeskirja § 22 lg 3 sätestab, et Lahemaa rahvusparki piiranguvööndis on keelatud puidu kokku- ja väljavedu külmmumata pinnaselt. Kaitseala valitseja võib seda lubada juhul, kui pinnas võimaldab. Puidu kokku- ja väljaveo teostamiseks külmmumata pinnaselt esitada Keskkonnaametile vastavasisuline taotlus koos veoskeemiga, millele on märgitud kokkuveoteede ja laoplatši asukoht.

Kaitse-eeskirja § 22 lg 2 kohaselt tuleb raiete tegemisel säilitada koosluse looduslik tasakaal ning liigiline ja vanuseline mitmekesisus. Keskkonnaameti poolt antud soovitus elustikupuude säilitamiseks tuleneb mitmekesisuse nõudest. Surnud ja surevad puud, jalal seisvaid puutükad, õõnsuste, lõhede või lennuavadega ning väga suure rinnasdiameetriga (üle 40 cm) ja ebatavalise kasvuga puud ning lamapuit võimaldavad leida elu- ja toitumispaiku erinevatele linnu-, putuka- ja seeneliikidele, suurendades seega liigilist ja vanuselist mitmekesisust.

Lugupidamisega

Ülle Visnapuu
metsahoiu vanemspetsialist

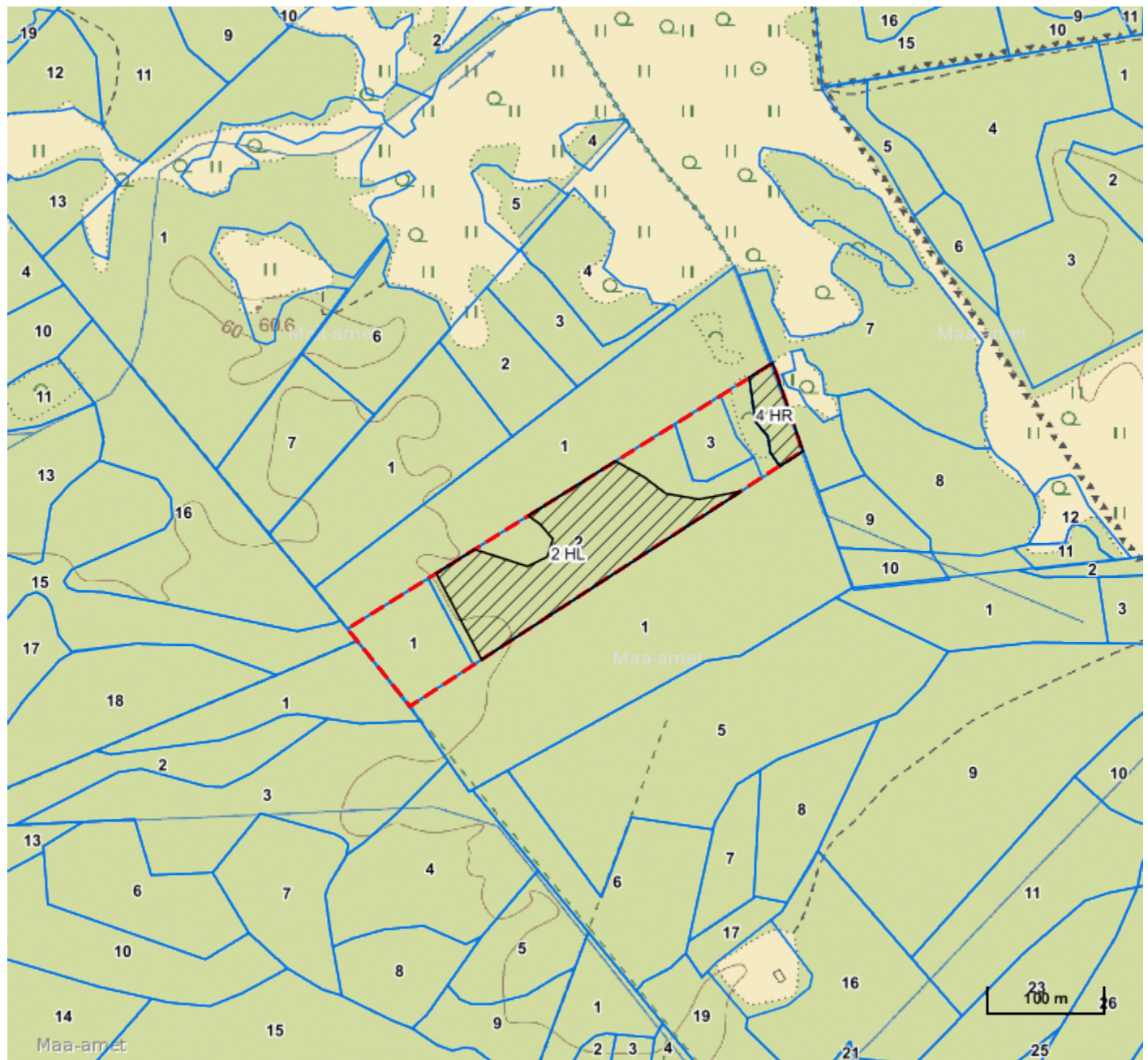
Täname, et majandate metsa säästvalt.

– Metsateatis vastab Metsaseaduse §41 lg 8¹ nõuetele. Otsust on võimalik vaidlustada 30 päeva jooksul teatavaks tegemisest arvates, esitades vaide Keskkonnaametile haldusmenetluse seaduses sätestatud korras või kaebuse halduskohtusse halduskohtumenetluse seadustikus sätestatud korras.

Looduskaitseseaduse (LKS §55 lg 6¹) alusel on keelatud looduslikult esinevate lindude tahtlik häirimine, eriti pesitsemise ja poegade üleskasvatamise ajal. Lindude pesitsemise tippaeg on aprilli keskpaigast suve keskpaigani. Lindude asustustihedus on reeglina kõrgem segametsades (laane-, salu- ja soovikumetsades) ning kasvab metsa vanuse tõustes.






Aitäh, et aitad hoida loodust ja elurikkust.

Katastritunnus 88701:002:0075



Legend

1:5000

Kaardikiht	
	Põhikaart: Maa-amet 05.09.2023
	Metsaregister: Eraldised 05.09.2023
	Maa-amet: Katastriüksused 05.09.2023
	Metsaregister: Metsateatised 05.09.2023
	Metsaregister: Metsateatised (EI otsus) 05.09.2023
	Metsaregister: Kahjustusteatised 05.09.2023

Keskkonnaamet
 Registrikood 70008658
 Narva mnt 7a
 15172 Tallinn, Eesti

telefon: 662 5999
 e-post: klienditugi@keskkonnaamet.ee
<http://www.keskkonnaamet.ee>