

Maaüksuse asukoht

Maakond Järva maakond	Vald / linn Türi vald	Metskond
Kinnistu number 17632750	Kinnistu nimetus	

Number	Esitamise kp	Katastritunnus	Kvartal	Eraldis	Pindala (ha)	Tööliik	Maht (tm)	Otsuse kp	Otsus	Kehtiv kuni
50000630732	21.02.2022	83401:001:1040	-	2	0.14	lageraie	50	22.02.2022	JAH	21.02.2023
50000622896	06.02.2022	83401:001:1040	-	1	0.80	lageraie	380	22.02.2022	JAH	21.02.2023

Registreerimisest keeldumise põhjused/soovitused/täiendavad tingimused

Metsateatis nr **50000630732**, katastritunnus 83401:001:1040, kvartal -, eraldis nr 2.

Lugupeetud metsateatise esitaja

Keskkonnaamet esitab teile raie registreerimise ja soovituse.

Keskkonnaregistri andmetel asub eraldis Türi maastikukaitseala Türi piiranguvööndis, kus kehtib looduskaitseaduses sätestatud kaitsekord Vabariigi Valitsuse 26.11.2010 määruse nr 161 „Türi maastikukaitseala kaitse-eeskiri“ erisustega. Ühtlasi läbib eraldist pärandkultuuri objekt: raudteetamm.

Keskkonnaamet soovib:

Raie teostamisel vältida pärandkultuuriobjekti kahjustamist.

Keskkonnaministri 27.12.2006 määruse nr 88 "Metsa majandamise eeskiri" § 19 lg 6 järgi tuleb metsamajanduslike tööde teostamisel võimaluse korral vältida pärandkultuuri objektide kahjustamist. Pärandkultuuriobjektide paiknemist kaardil on võimalik näha metsaportaalist (<https://register.metsad.ee/#/>), kui vasakult kihtide menüüst lülitada aktiivseks muude kaardikihtide alt kiht "Pärandkultuur".

Lugupidamisega

Heidi Salujõe
metsahoiu vanemspetsialist

Täname, et majandate metsa säästvalt.

Metsateatis vastab Metsaseaduse §41 lg 8¹ nõuetele. Otsust on võimalik vaidlustada 30 päeva jooksul teatavaks tegemisest arvates, esitades vaide Keskkonnaametile haldusmenetluse seaduses sätestatud korras või kaebuse halduskohtusse halduskohtumenetluse seadustikus sätestatud korras.

Looduskaitseaduse (LKS §55 lg 6¹) alusel on keelatud looduslikult esinevate lindude tahtlik häirimine, eriti pesitsemise ja poegade üleskasvatamise ajal. Lindude pesitsemise tippaeg on aprilli keskpaigast suve keskpaigani. Lindude asustustihedus on reeglina kõrgem segametsades (laane-, salu- ja soovikumetsades) ning kasvab metsa vanuse tõustes.

Aitäh, et aitad hoida loodust ja elurikkust.

Metsateatis nr **50000622896**, katastritunnus 83401:001:1040, kvartal -, eraldis nr 1.

Lugupeetud metsateatise esitaja

Keskkonnaamet esitab teile raie registreerimise, tingimuse ja soovitused.

Keskkonnaregistri andmetel asub eraldis Türi maastikukaitseala Türi piiranguvööndis, kus kehtib looduskaitseaduses sätestatud kaitsekord Vabariigi Valitsuse 26.11.2010 määruse nr 161 „Türi maastikukaitseala kaitse-eeskiri“ (edaspidi kaitse-eeskiri) erisustega. Ühtlasi läbib eraldist pärandkultuuri objekt: raudteetamm.

Raie on lubatud järgmisel tingimusel:

Langile jätta säiliku-puid või nende püstiseisvaid osi kogumahuga vähemalt 20 tm/ha, mida ei koristata ja mis jäävad metsa alatiseks.

Keskkonnaamet soovitab:

1. Säilitada olemasolul osa lamapuitu.
2. Raie teostamisel vältida pärandkultuuriobjekti kahjustamist.

Kaitse-eeskirja § 1 lg 1 järgi on Türi maastikukaitseala üheks kaitse-eesmärgiks looduse mitmekesisuse ja maastikuilme säilitamine. Kaitse-eeskirja § 4 lg 9 kohaselt on kaitsealal lubatud uuendusraie lageraie langi suurusega kuni 1,0 hektarit või suurusega kuni 2 hektarit laiusega kuni 30 meetrit.

Keskkonnaameti poolt antud tingimus säiliku-puude jätmise ja soovitus lamapuidu säilitamise osas tuleneb kaitse-eesmärgist. Säiliku-puude olemasolu tagab vanuselise ja elustiku mitmekesisuse. Looduse mitmekesisuse säilitamise nõue on vajalik, et tagada metsa jätkusuutlik ja mitmekesine areng, kus on esindatud võimalikult paljud liigid. Liigirikkuse säilitamise seisukohalt on määrav eelkõige säiliku-puude, sealhulgas surnud puudu maht. Üldise liigirikkuse seisukohast on oluline jämedamõõtmeliste säiliku-puude rohkus, mida ei koristata ja mis jäävad metsa alatiseks. Optimaalne säiliku-puude kogus koosluse liikide ja vanuse mitmekesisuse säilitamiseks uuendusraiel (sh lageraie) on 20 tm/ha. Säiliku-puud valitakse esimese rinde suurima diameetriga puude hulgast, eelistades kõvalehtpuud, mände ja haabasid ning eritunnustega nagu põlemisjälgede, õõnsuste, tuuleluudade või suurte okstega puud. Lamapuit võimaldab samuti leida elu- ja toitumispaiku erinevatele liikidele, suurendades seega bioloogilist mitmekesisust.

Keskkonnaministri 27.12.2006 määruse nr 88 "Metsa majandamise eeskiri" § 19 lg 6 järgi tuleb metsamajanduslike tööde teostamisel võimaluse korral vältida pärandkultuuri objektide kahjustamist. Pärandkultuuriobjektide paiknemist kaardil on võimalik näha metsaportaalist (<https://register.metsad.ee/#/>), kui vasakult kihtide menüüst lülitada aktiivseks muude kaardikihtide alt kiht "Pärandkultuur".

Haldusmenetluse seaduse § 53 lg 2 ning keskkonnaministri 11.08.2017 määruse nr 28 „Metsateatisel esitatavate andmete loetelu ning metsateatise esitamise, menetlemise ja registreerimise kord ning tähtajad” § 4 lg 2 kohaselt võib Keskkonnaamet kehtestada kõrvaltingimusi metsateatisega kavandatud raie tegemiseks.

Lugupidamisega

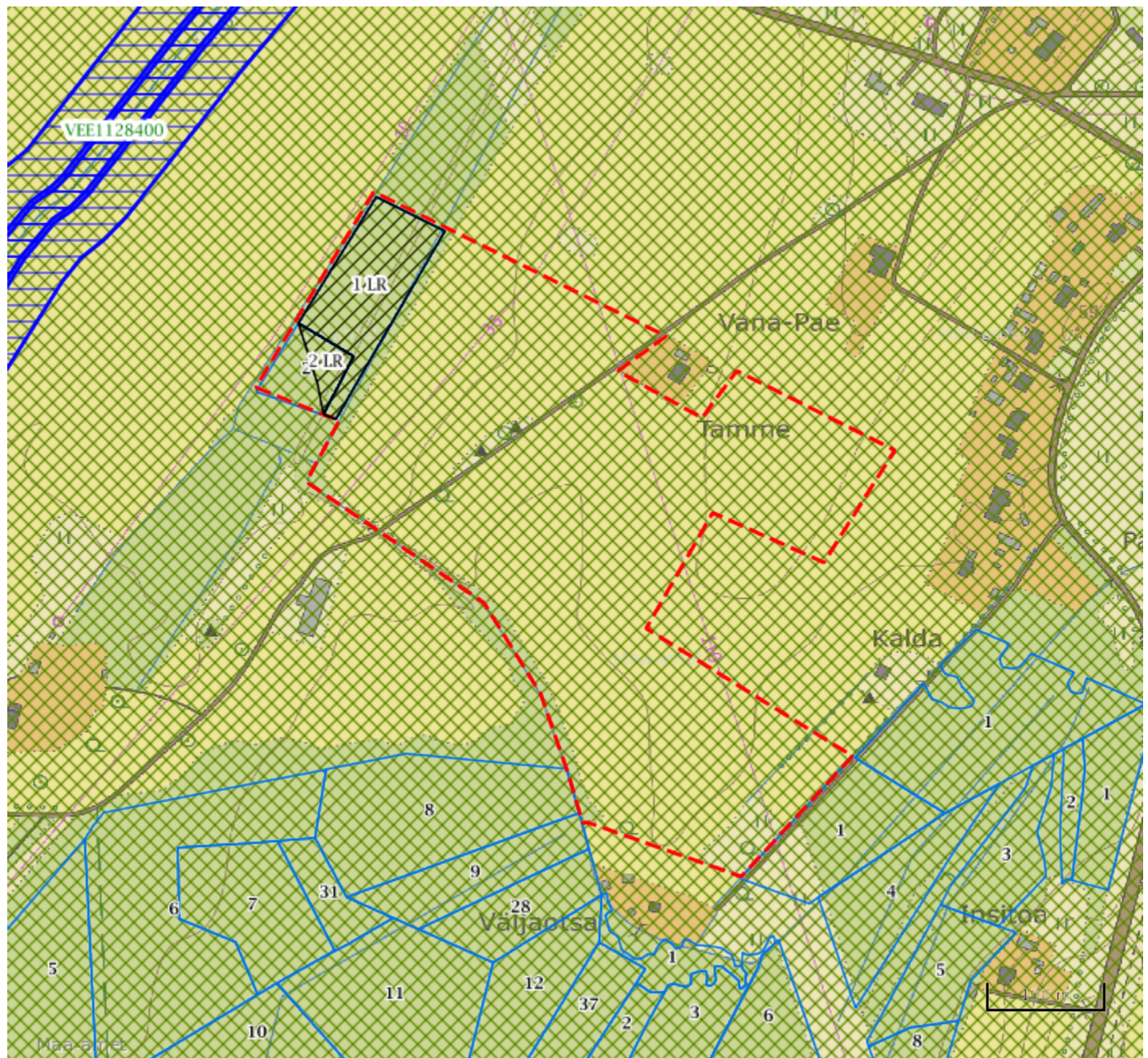
Heidi Salujõe
metsahoiu vanemspetsialist

Täname, et majandate metsa säästvalt.

Metsateatis vastab Metsaseaduse §41 lg 8¹ nõuetele. Otsust on võimalik vaidlustada 30 päeva jooksul teatavaks tegemisest arvates, esitades vaide Keskkonnaametile haldusmenetluse seaduses sätestatud korras või kaebuse halduskohtusse halduskohtumenetluse seadustikus sätestatud korras.






Looduskaitse seaduse (LKS §55 lg 6¹) alusel on keelatud looduslikult esinevate lindude tahtlik häirimine, eriti pesitsemise ja poegade üleskasvatamise ajal. Lindude pesitsemise tippaeg on aprilli keskpaigast suve keskpaigani. Lindude asustustihedus on reeglina kõrgem segametsades (laane-, salu- ja soovikumetsades) ning kasvab metsa vanuse tõustes.

Aitäh, et aitad hoida loodust ja elurikkust.



Legend

1:5000

Kaardikiht	
	Põhikaart: Maa-amet 10.03.2022
	Metsaregister: Eraldised 10.03.2022
	Maa-amet: Katastriüksused 10.03.2022
	Metsaregister: Metsateatised 10.03.2022
	Metsaregister: Metsateatised (EI otsus) 10.03.2022
	Metsaregister: Kahjustusteatised 10.03.2022