

### GEOLOOGILINE LÄBILÕIGE I - I'

H 1:1000  
V 1:100

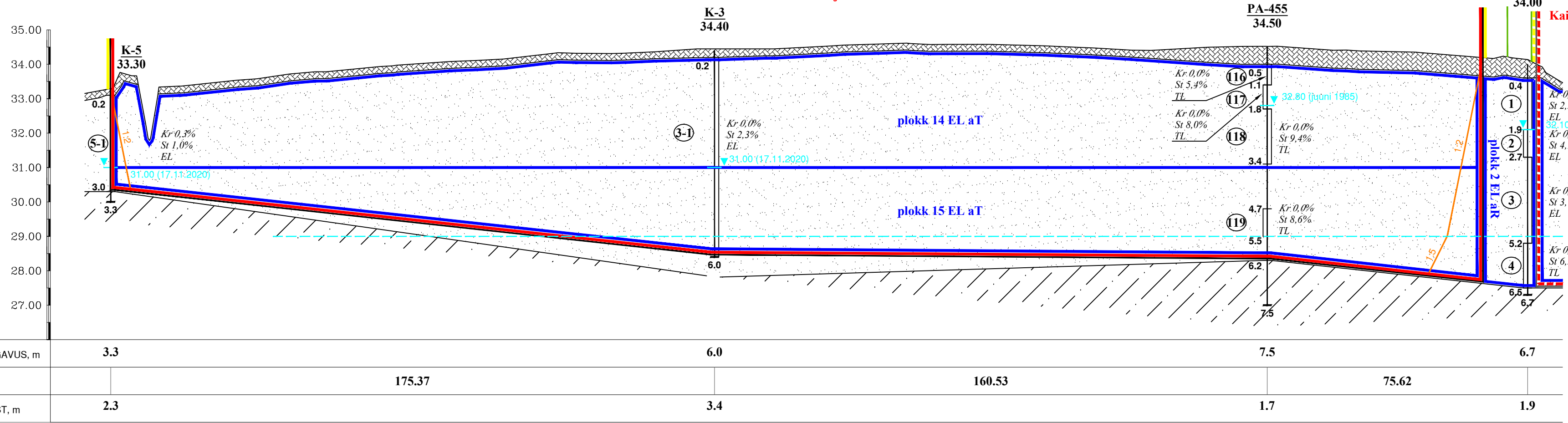
N

S

Varbla metskond 65  
86302:003:0058  
**Hetkinvest OÜ**  
**Kaiste III liivakarjäär**

Kaiste-Kanamardi tee  
86302:003:0065  
Varbla metskond 64  
86302:003:0059

**PA-100**  
**34.00**  
**AS TREV-2 Grupp**  
**taotletav**  
**Kaiste II kruusakarjäär**



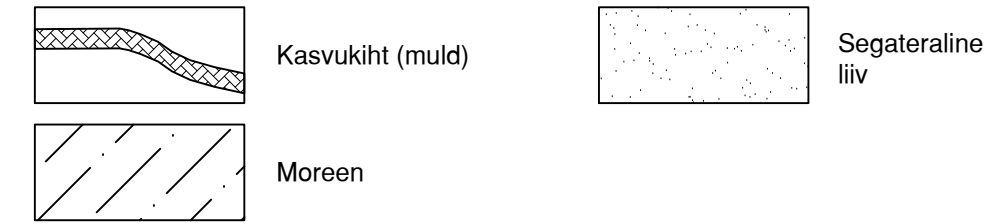
### GEOLOOGILINE LÄBILÕIGE II - II'

H 1:1000  
V 1:100

WSW

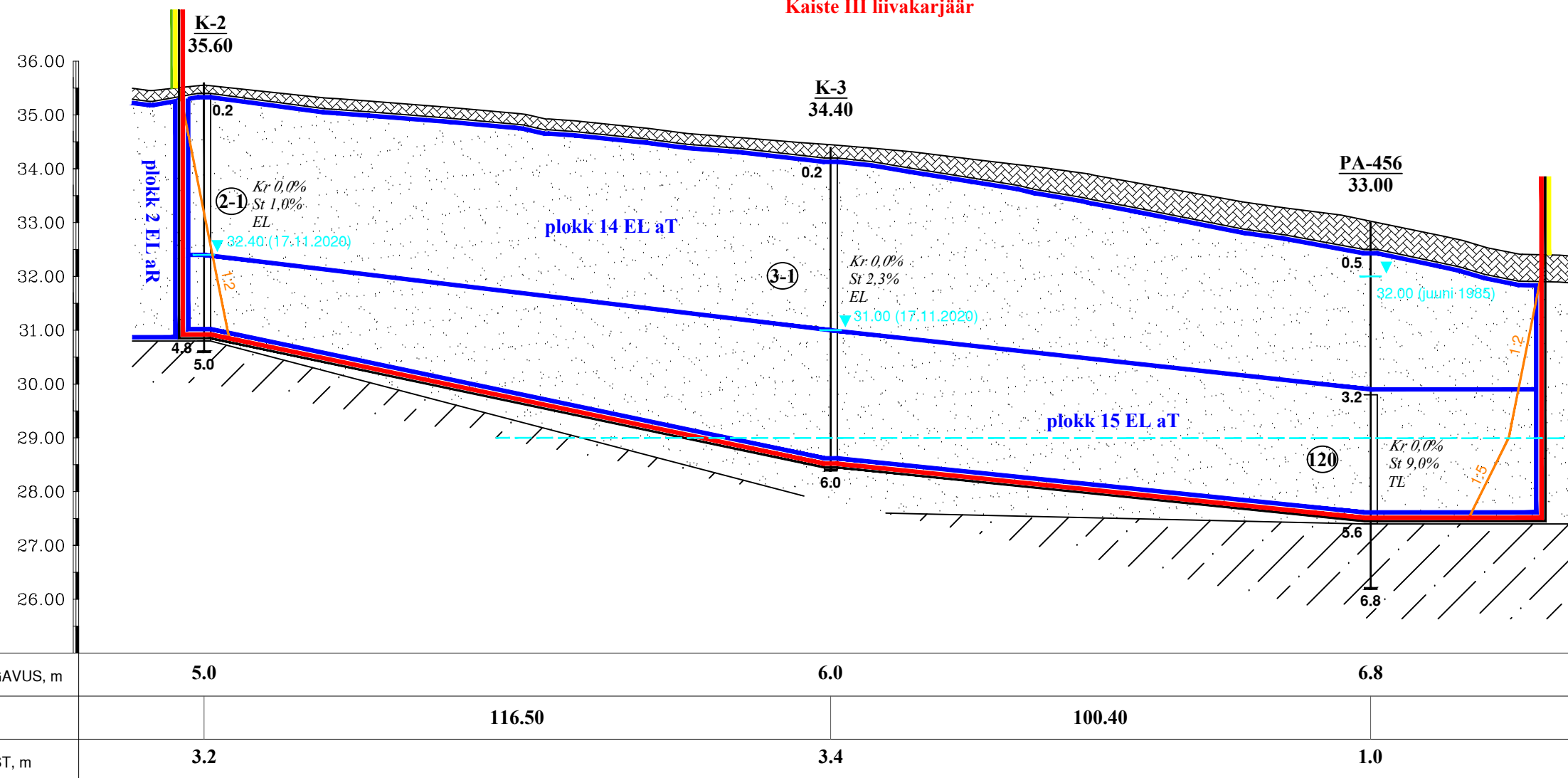
E

### LEPPEMÄRGID



Varbla metskond 65  
86302:003:0058  
**Hetkinvest OÜ**  
**Kaiste III liivakarjäär**

Kaiste  
86302:003:0121



- K-3** 34.40 Kaevandi nr Suudme abs kõrgus (m)
- PA-456** 33.00 Puuraugu nr Suudme abs kõrgus (m)
- 3.2 Proovi number ja võtmise intervall (m)
- 5.6 kruusa sisaldus %  
St 1.0% savi- ja tolmuosakeste sisaldus %  
EL maavara liik: EL - ehitusliiv; TL - täiteliiv
- 4.8 Kihpinna sügavus (m)
- 31.00 (17.11.2020) Põhjavee taseme absoluutne kõrgus (m) ja mõõtmise aeg
- Põhjavee eeldatav tase pärast maavara ammendamist abs kõrgusel 29.00 m
- Kaiste III liivakarjääri mäeeraldise ja mäeeraldise teenindusmaa piir
- Taotletava Kaiste II kruusakarjääri mäeeraldise ja mäeeraldise teenindusmaa piir
- Maavaravaru plokide piir
- Katastriüksuse piir
- 1:2 Nõivaterviku kalle ja kontuur

 Kobras AS Riia 35 www.kobras.ee tel 7300 310 Tartu 50410 kobras@kobras.ee Geoloog Tanel Mäger /alkirjastatud digitaalselt/ kutsetunnistus nr 116662 Kontrollis Urmas Uri /alkirjastatud digitaalselt/	Töö tellija				HETKINVEST OÜ		
	Töö nimetus						PÄRNUMAA LÄÄNERANNA VALD KANAMARDI KÜLA KAISTE III LIIVAKARJÄÄRI MAAVARA KAEVANDAMISLOA TAOTLUS
Joonise nimetus						GEOLOOGILISED LÄBILÕIKED I - I' ja II - II'	
Kuupäev	Lisa nr	Lisad	Mõõtkava	H 1:1000	V 1:100	Töö nr	2021-240
10.2021	2	3					

