

## Maaüksuse asukoht

Maakond Harju maakond	Vald / linn Lääne-Harju vald	Metskond
Kinnistu number 2877850	Kinnistu nimetus	

Number	Esitamise kp	Katastritunnus	Kvartal	Eraldis	Pindala (ha)	Tööliik	Maht (tm)	Otsuse kp	Otsus	Kehtiv kuni
50001069645	18.10.2024	56201:001:0989		3	0.54	lageraie	163	18.10.2024	JAH	17.10.2026

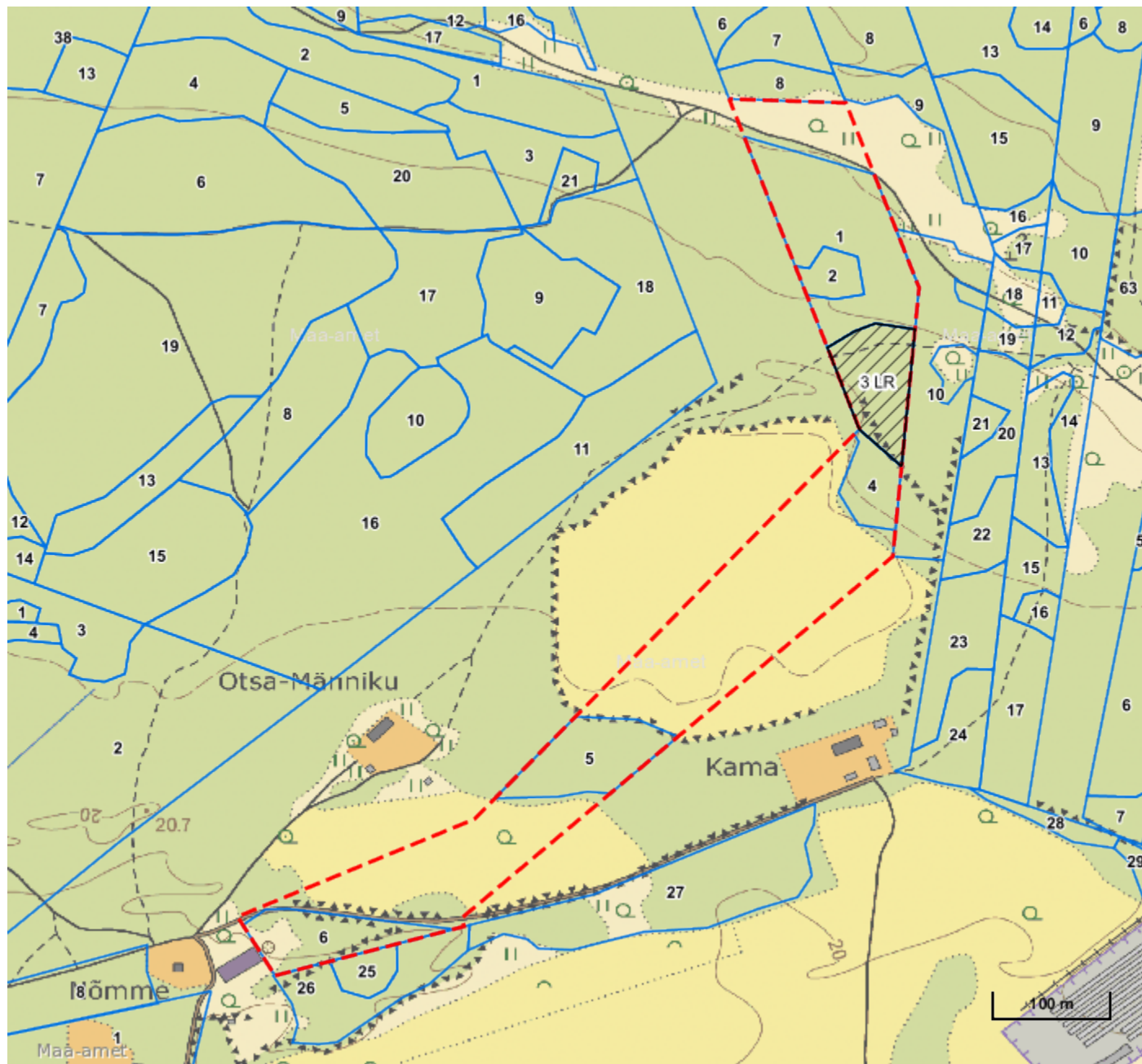
## Registreerimisest keeldumise põhjused/soovitused/täiendavad tingimused

Metsateatis nr **50001069645**, katastritunnus 56201:001:0989, eraldis nr 3.

Metsateatis vastab Metsaseaduse §41 lg 8<sup>1</sup> nõuetele. Otsust on võimalik vaidlustada 30 päeva jooksul teatavaks tegemisest arvates, esitades vaide Keskkonnaametile haldusmenetluse seaduses sätestatud korras või kaebuse halduskohtusse halduskohtumenetluse seadustikus sätestatud korras.






Looduskaitseaduse (LKS §55 lg 6<sup>1</sup>) alusel on keelatud looduslikult esinevate lindude tahtlik häirimine, eriti pesitsemise ja poegade üleskasvatamise ajal. Lindude pesitsemise tippaeg on aprilli keskpaigast suve keskpaigani. Lindude asustustihedus on reeglina kõrgem segametsades (laane-, salu- ja soovikumetsades) ning kasvab metsa vanuse tõustes.

Aitäh, et aitad hoida loodust ja elurikkust.



**Legend**

**1:5000**

Kaardikiht	
	Põhikaart: Maa-amet 18.11.2024
	Metsaregister: Eraldised 18.11.2024
	Maakatastri andmed 18.11.2024
	Metsaregister: Metsateatised 18.11.2024
	Metsaregister: Metsateatised (EI otsus) 18.11.2024
	Metsaregister: Kahjustusteatised 18.11.2024