

Maaüksuse asukoht

Maakond Järva maakond	Vald / linn Järva vald	Metskond
Kinnistu number 2484336	Kinnistu nimetus	

Number	Esitamise kp	Katastritunnus	Kvartal	Eraldis	Pindala (ha)	Tööliik	Maht (tm)	Otsuse kp	Otsus	Kehtiv kuni
50001011737	17.05.2024	31402:001:0176		5	0.68	lageraie	116	23.05.2024	JAH	22.05.2025
50001011736	17.05.2024	31402:001:0176		4	0.66	lageraie	156	23.05.2024	JAH	22.05.2025

Registreerimisest keeldumise põhjused/soovitused/täiendavad tingimused

Metsateatis nr **50001011737**, katastritunnus 31402:001:0176, eraldis nr 5.

Lugupeetud metsateatise esitaja

Keskkonnaamet esitab teile raie registreerimise otsuse ja tingimused.

Kavandatav raieala kattub osaliselt lõheliste kudemis- ja elupaikade nimistusse (keskkonnaministri 15.06.2004 määrus nr 73) kantud veekogu (Preedi jõgi) 10 m laiuse veekaitsevööndiga (põhikaardile kantud veekogu veepiirist). Tulenevalt veeseaduse § 36 lõike 1 punktist 5 ja lõikest 2, § 118 lõikest 1 ja lõike 2 punktist 2, § 119 punktist 2, looduskaitseaduse § 51 lõigetest 1 ja 2 ja keskkonnaministri 11.08.2017 määruse nr 28 § 4 lõikest 2 tuleb raietööde tegemisel järgida järgmisi tingimusi:

Veekaitsevööndis on keelatud:

1. Metsa-, sh alusmetsa ja põõsastiku raie;
2. Raidmete jätmise veekaitsevööndisse ja veekogusse;
3. Mootorsõidukitega kallaste kahjustamine, veekogust läbisõitmine ja rööbaste tekitamine.

Veeseaduse § 36 lg 1 p 5 sätestab, et kaitset vajav ala on elupaiga või liigi kaitseks looduskaitseaduse alusel määratud ala, kus vee seisundi säilitamine või parandamine on selle elupaiga või liigi kaitseks oluline, sealhulgas lõheliste ja karpkalaliste elukeskkonnaks olev veekogu. Sama paragrahvi lg 2 kohaselt kehtivad kaitset vajaval alal käesoleva seaduse §-des 32 ja 34 sätestatud eesmärkidega võrreldes rangemad kvaliteedinõuded või seal piiratakse tegevust käesoleva seaduse kohaselt.

Veeseaduse § 118 lg 1 sätestab, et veekogu kalda või ranna erosiooni ja hajuheite vältimiseks on veekogu kaldal või rannal veekaitsevöönd. Sama paragrahvi lg 2 p 2 alusel on veekaitsevööndi ulatus Preedi jõel 10 m veekaitsevööndi arvestamise lähtejoonest (põhikaardile kantud veekogu veepiirist). Veeseaduse § 119 p-de 2 ja 6 kohaselt on veekaitsevööndis keelatud puu- ja põõsarinde raie ilma Keskkonnaameti nõusolekuta ning pinnase kahjustamine ja muu tegevus, mis põhjustab veekogu ranna või kalda erosiooni või hajuheidet.

Vee-elustikust lähtuvalt on parim, kui veekaitsevööndis säilib maksimaalselt põõsastik ja puud. Keskkonnaamet on seisukohal, et raied veekogu veekaitsevööndis toovad suure tõenäosusega kaasa veekogu kallaste uhtumise ja võivad soodustada hajureostuse ja setete sattumist vette. Raie on vastuolus veekaitsevööndi moodustamise eesmärgiga, suurendades oluliselt veekogu kallaste uhtumise tõenäosust ja suurendades setete hulka veekogus. Liiga suur hulk setteid matavad enda alla kruusase põhjaga alad, mis on koelmuteks lõhilastele ja teistele kaladele. Raie lõheliste jõe veekaitsevööndis halvendab seega jõe seisundit ja vee-elustiku elupaika. Tulenevalt eeltoodust ei ole Tiigi maaüksuse eraldise 5 selles osas, mis jääb lõheliste elupaigana kaitstava Preedi jõe veekaitsevööndisse, raie lubatud.

Haldusmenetluse seaduse § 53 lg 2 ning keskkonnaministri 11.08.2017 määruse nr 28 „Metsateatise esitatavate andmete loetelu ning metsateatise esitamise, menetlemise ja registreerimise kord ning tähtsajad” § 4 lg 2 kohaselt võib Keskkonnaamet kehtestada kõrvaltingimusi metsateatisega kavandatud raie tegemiseks.

Lugupidamisega

Heidi Salujõe
metsahoiu vanemspetsialist

Metsateatis vastab Metsaseaduse §41 lg 8¹ nõuetele. Otsust on võimalik vaidlustada 30 päeva jooksul teatavaks tegemisest arvates, esitades vaide Keskkonnaametile haldusmenetluse seaduses sätestatud korras või kaebuse halduskohtusse halduskohtumenetluse seadustikus sätestatud korras.

Looduskaitseaduse (LKS §55 lg 6¹) alusel on keelatud looduslikult esinevate lindude tahtlik häirimine, eriti pesitsemise ja poegade üleskasvatamise ajal. Lindude pesitsemise tippaeg on aprilli keskpaigast suve keskpaigani. Lindude asustustihedus on reeglina kõrgem segametsades (laane-, salu- ja soovikumetsades) ning kasvab metsa vanuse tõustes.

Aitäh, et aitad hoida loodust ja elurikkust.

Metsateatis nr **50001011736**, katastritunnus 31402:001:0176, eraldis nr 4.

Lugupeetud metsateatise esitaja

Keskkonnaamet esitab teile raie registreerimise otsuse ja tingimused.

Kavandatav raieala kattub osaliselt lõheliste kudemis- ja elupaikade nimistusse (keskkonnaministri 15.06.2004 määrus nr 73) kantud veekogu (Preedi jõgi) 10 m laiuse veekaitsevööndiga (põhikaardile kantud veekogu veepiirist). Tulenevalt veeseaduse § 36 lõike 1 punktist 5 ja lõikest 2, § 118 lõikest 1 ja lõike 2 punktist 2, § 119 punktist 2, looduskaitseaduse § 51 lõigetest 1 ja 2 ja keskkonnaministri 11.08.2017 määruse nr 28 § 4 lõikest 2 tuleb raietööde tegemisel järgida järgmisi tingimusi:

Veekaitsevööndis on keelatud:

1. Metsa-, sh alusmetsa ja põõsastiku raie;
2. Raidmete jätmine veekaitsevööndisse ja veekogusse;
3. Mootorsõidukitega kallaste kahjustamine, veekogust läbisõitmine ja rööbaste tekitamine.

Veeseaduse § 36 lg 1 p 5 sätestab, et kaitset vajav ala on elupaiga või liigi kaitseks looduskaitseaduse alusel määratud ala, kus vee seisundi säilitamine või parandamine on selle elupaiga või liigi kaitseks oluline, sealhulgas lõheliste ja karpkalaliste elukeskkonnaks olev veekogu. Sama paragrahvi lg 2 kohaselt kehtivad kaitset vajaval alal käesoleva seaduse §-des 32 ja 34 sätestatud eesmärkidega võrreldes rangemad kvaliteedinõuded või seal piiratakse tegevust käesoleva seaduse kohaselt.

Veeseaduse § 118 lg 1 sätestab, et veekogu kalda või ranna erosiooni ja hajuheite vältimiseks on veekogu kaldal või rannal veekaitsevöönd. Sama paragrahvi lg 2 p 2 alusel on veekaitsevööndi ulatus Preedi jõel 10 m veekaitsevööndi arvestamise lähtejoonest (põhikaardile kantud veekogu veepiirist). Veeseaduse § 119 p-de 2 ja 6 kohaselt on veekaitsevööndis keelatud puu- ja põõsarinde raie ilma Keskkonnaameti nõusolekuta ning pinnase kahjustamine ja muu tegevus, mis põhjustab veekogu ranna või kalda erosiooni või hajuheidet.

Vee-elustikust lähtuvalt on parim, kui veekaitsevööndis säilib maksimaalselt põõsastik ja puud. Keskkonnaamet on seisukohal, et raided veekogu veekaitsevööndis toovad suure tõenäosusega kaasa veekogu kallaste uhtumise ja võivad soodustada hajureostuse ja setete sattumist vette. Raie on vastuolus veekaitsevööndi moodustamise eesmärgiga, suurendades oluliselt veekogu kallaste uhtumise tõenäosust ja suurendades setete hulka veekogus. Liiga suur hulk setteid matavad enda alla kruusase põhjaga alad, mis on koelmuteks lõhilastele ja teistele kaladele. Raie lõheliste jõe veekaitsevööndis halvendab seega jõe seisundit ja vee-elustiku elupaika. Tulenevalt eeltoodust ei ole Tiigi maaüksuse eraldise 4 selles osas, mis jääb lõheliste elupaigana kaitstava Preedi jõe veekaitsevööndisse, raie lubatud.

Haldusmenetluse seaduse § 53 lg 2 ning keskkonnaministri 11.08.2017 määruse nr 28 „Metsateatise esitatavate andmete loetelu ning metsateatise esitamise, menetlemise ja registreerimise kord ning tähtajad” § 4 lg 2 kohaselt võib Keskkonnaamet kehtestada kõrvaltingimusi metsateatise kavandatud raie tegemiseks.

Lugupidamisega

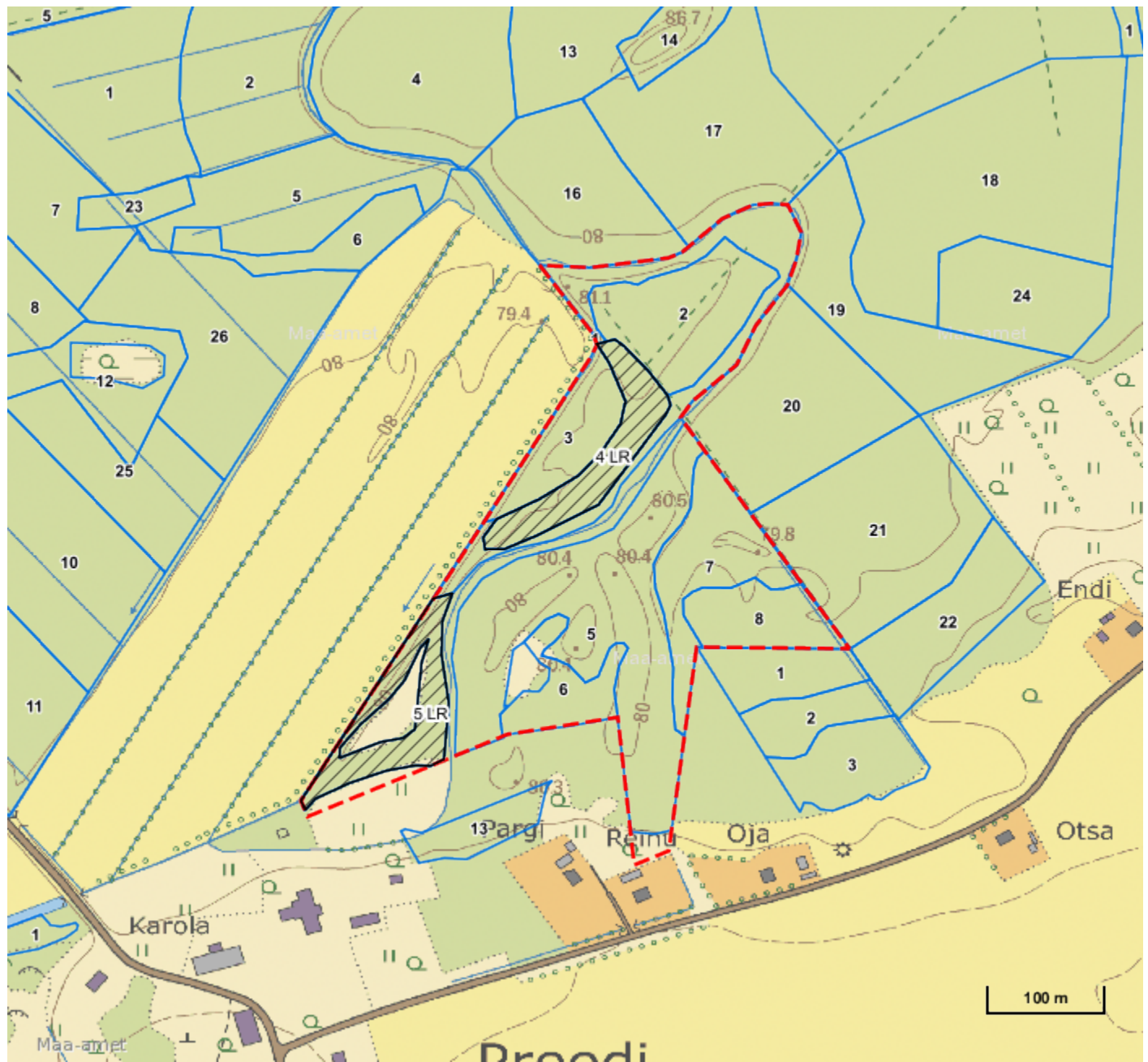
Heidi Salujõe
metsahoiu vanemspetsialist

Metsateatis vastab Metsaseaduse §41 lg 8¹ nõuetele. Otsust on võimalik vaidlustada 30 päeva jooksul teatavaks tegemisest arvates, esitades vaide Keskkonnaametile haldusmenetluse seaduses sätestatud korras või kaebuse

halduskohtusse halduskohtumenetluse seadustikus sätestatud korras.






Looduskaitseaduse (LKS §55 lg 6¹) alusel on keelatud looduslikult esinevate lindude tahtlik häirimine, eriti pesitsemise ja poegade üleskasvatamise ajal. Lindude pesitsemise tippaeg on aprilli keskpaigast suve keskpaigani. Lindude asustustihedus on reeglina kõrgem segametsades (laane-, salu- ja soovikumetsades) ning kasvab metsa vanuse tõustes.

Aitäh, et aitad hoida loodust ja elurikkust.



Legend

1:5000

Kaardikiht	
	Põhikaart: Maa-amet 01.11.2024
	Metsaregister: Eraldised 01.11.2024
	Maakatastri andmed 01.11.2024
	Metsaregister: Metsateatised 01.11.2024
	Metsaregister: Metsateatised (EI otsus) 01.11.2024
	Metsaregister: Kahjustusteatised 01.11.2024

Keskkonnaamet
 Registrikood 70008658
 Narva mnt 7a
 15172 Tallinn, Eesti

telefon: 662 5999
 e-post: klienditugi@keskkonnaamet.ee
<http://www.keskkonnaamet.ee>