

Maaüksuse asukoht

Maakond Lääne maakond	Vald / linn Lääne-Nigula vald	Metsakond
Kinnistu number 1441232	Kinnistu nimetus Naeru	

Number	Esitamise kp	Katastritunnus	Kvartal	Eraldis	Pindala (ha)	Tööliik	Maht (tm)	Otsuse kp	Otsus	Kehtiv kuni
50001061700	16.09.2024	44101:001:1493		1	1.32	harvendusraie	30	30.12.2024	JAH	29.12.2026
50001061702	16.09.2024	44101:001:1493		3	0.51	harvendusraie	30	30.12.2024	JAH	29.12.2026
50001061703	16.09.2024	44101:001:1493		4	0.37	harvendusraie	25	30.12.2024	JAH	29.12.2026
50001107043	06.02.2025	44101:001:1493		2	1.10	harvendusraie	130	18.02.2025	JAH	17.02.2027

Registreerimisest keeldumise põhjused/soovitused/täiendavad tingimused

Metsateatis nr **50001061700**, katastritunnus 44101:001:1493, eraldis nr 1.

Lugupeetud metsateatise esitaja, Keskkonnaamet esitab Teile harvendusraie registreerimise otsuse ja tingimused.

Kavandatud raie asub Laiküla hoiualal, mis on kaitse alla võetud Vabariigi Valitsuse 28.02.2006 a. määrusega nr 59 "Hoiualade kaitse alla võtmine Lääne maakonnas".

Sama määruse § 1 lõige 1 punkt 4 kohaselt on Laiküla hoiuala kaitse-eesmärk nõukogu direktiivi 92/43/EMÜ I lisas nimetatud elupaigatüüpide – jõgede ja ojade (3260), niiskuslembeste kõrgrohustute (6430), puisniitude (6530*), siirde- ja õtsiksoode (7140), liigirikaste madalsoode (7230), vanade laialehiste metsade (9020*), soostuvate ja soolehtmetsade (9080), siirdesoo- ja rabametsade (91D0*) kaitse ning II lisas nimetatud liikide – saarma (*Lutra lutra*) ja kauni kuldkinga (*Cypripedium calceolus*) elupaikade kaitse.

Kavandatav raiealal on EELIS-e andmetel inventeeritud väga väiksel osal (u 0,01 ha) hoiuala kaitse-eesmärgiks olev metsaelupaigatüüp 9020* (vanad laialehised metsad).

Looduskaitseeaduse (edaspidi LKS) § 32 lg 2 kohaselt on hoiualal keelatud nende elupaikade ja kasvukohtade hävitamine ja kahjustamine, mille kaitseks hoiuala moodustati ning kaitstavate liikide oluline häirimine, samuti tegevus, mis seab ohtu elupaikade, kasvukohtade ja kaitstavate liikide soodsa seisundi. Sama seaduse § 32 lg 3 ütleb, et metsaraie on keelatud, kui see võib rikkuda kaitstava elupaiga struktuuri ja funktsioone ning ohustada elupaigale tüüpiliste liikide säilimist.

Palume mitte raiuda metsaelupaigatüübiga kattuvale osale.

Kavandatav raieala kattub osaliselt Liivi jõe ja Kiisaoja kraavi veekaitsevööndiga. Veeseaduse § 118 lõike 1 kohaselt on veekaitsevööndi eesmärk vältida veekogu kalda või ranna erosiooni või hajuheidet. Tulenevalt veeseaduse § 119 punktist 2 ning keskkonnaministri 11.08.2017 määruse nr 28 § 4 lõikest 2 tuleb raietööde tegemisel järgida järgmisi tingimusi ja soovitusi:

Veekaitsevööndis on keelatud:

1. Raidmete jätmine veekaitsevööndisse ja veekogusse
2. Mootorsõidukitega kallaste kahjustamine, veekogust läbisõitmine ja rööbaste tekitamine

Soovitus: veekaitsevööndis raiuda ennekõike neid surnud ja vigastatud puid, mis võivad vette kukkudes veekogu veevoolu takistada.

Metsateatis vastab Metsaseaduse §41 lg 8¹ nõuetele. Otsust on võimalik vaidlustada 30 päeva jooksul teatavaks tegemisest arvates, esitades vaide Keskkonnaametile haldusmenetluse seaduses sätestatud korras või kaebuse halduskohtusse halduskohtumenetluse seadustikus sätestatud korras.

Looduskaitseeaduse (LKS §55 lg 6¹) alusel on keelatud looduslikult esinevate lindude tahtlik häirimine, eriti pesitsemise ja poegade üleskasvatamise ajal. Lindude pesitsemise tippaeg on aprilli keskpaigast suve keskpaigani. Lindude asustustihedus on reeglina kõrgem segametsades (laane-, salu- ja soovikumetsades) ning kasvab metsa vanuse tõustes.

Aitäh, et aitad hoida loodust ja elurikkust.

Metsateatis nr **50001061702**, katastritunnus 44101:001:1493, eraldis nr 3.

Lugupeetud metsateatise esitaja, Keskkonnaamet esitab Teile harvendusraie registreerimise.

Kavandatud raieala asub Laiküla hoiualal, mis on kaitse alla võetud Vabariigi Valitsuse 28. veebruari 2006. a määrusega nr 59 "Hoiualade kaitse alla võtmine Lääne maakonnas".

Raiutaval alal ei ole inventeeritud EÜ nõukogu direktiivi 92/43/EMÜ looduslike elupaikade ning loodusliku loomastiku ja taimestiku kaitse kohta I lisas nimetatud metsaelupaigatüüpe.

Looduskaitseseaduse (edaspidi LKS) § 32 lg 4 ütleb, et hoiuala valitseja (Keskkonnaamet) võib kohustada tegema kavandatavat metsaraiet kindlaks määratud ajal ja kasutama kavandatava raie korral kindlaks määratud tehnoloogiat.

Haldusmenetluse seaduse § 53 kohaselt võib Keskkonnaamet kehtestada kõrvaltingimuse.

Metsateatis vastab Metsaseaduse §41 lg 8¹ nõuetele. Otsust on võimalik vaidlustada 30 päeva jooksul teatavaks tegemisest arvates, esitades vaide Keskkonnaametile haldusmenetluse seaduses sätestatud korras või kaebuse halduskohtusse halduskohtumenetluse seadustikus sätestatud korras.

Looduskaitseseaduse (LKS §55 lg 6¹) alusel on keelatud looduslikult esinevate lindude tahtlik häirimine, eriti pesitsemise ja poegade üleskasvatamise ajal. Lindude pesitsemise tipaeg on aprilli keskpaigast suve keskpaigani. Lindude asustustihedus on reeglina kõrgem segametsades (laane-, salu- ja soovikumetsades) ning kasvab metsa vanuse tõustes.

Aitäh, et aitad hoida loodust ja elurikkust.

Metsateatis nr **50001061703**, katastritunnus 44101:001:1493, eraldis nr 4.

Lugupeetud metsateatise esitaja,
Keskkonnaamet esitab Teile harvendusraie registreerimise otsuse ja tingimused.

Kavandatud raieala asub Laiküla hoiualal, mis on kaitse alla võetud Vabariigi Valitsuse 28. veebruari 2006. a määrusega nr 59 "Hoiualade kaitse alla võtmine Lääne maakonnas".

Raiutaval alal ei ole inventeeritud EÜ nõukogu direktiivi 92/43/EMÜ looduslike elupaikade ning loodusliku loomastiku ja taimestiku kaitse kohta I lisas nimetatud metsaelupaigatüüpe.

Looduskaitseseaduse (edaspidi LKS) § 32 lg 4 ütleb, et hoiuala valitseja (Keskkonnaamet) võib kohustada tegema kavandatavat metsaraiet kindlaks määratud ajal ja kasutama kavandatava raie korral kindlaks määratud tehnoloogiat.

Haldusmenetluse seaduse § 53 kohaselt võib Keskkonnaamet kehtestada kõrvaltingimuse.

Kavandatav raieala kattub osaliselt Liivi jõe veekaitsevööndiga. Veeseaduse § 118 lõike 1 kohaselt on veekaitsevööndi eesmärk vältida veekogu kalda või ranna erosiooni või hajuheidet. Tulenevalt veeseaduse § 119 punktist 2 ning keskkonnaministri 11.08.2017 määruse nr 28 § 4 lõikest 2 tuleb raietööde tegemisel järgida järgmiseid tingimusi ja soovitusi:

Veekaitsevööndis on keelatud:

1. Raidmete jätmine veekaitsevööndisse ja veekogusse

2. Mootorsõidukitega kallaste kahjustamine, veekogust läbisõitmine ja rööbaste tekitamine

Soovitus: veekaitsevööndis raiuda ennekõike neid surnud ja vigastatud puid, mis võivad vette kukkudes veekogu veevoolu takistada

Metsateatis vastab Metsaseaduse §41 lg 8¹ nõuetele. Otsust on võimalik vaidlustada 30 päeva jooksul teatavaks tegemisest arvates, esitades vaide Keskkonnaametile haldusmenetluse seaduses sätestatud korras või kaebuse halduskohtusse halduskohtumenetluse seadustikus sätestatud korras.

Looduskaitseseaduse (LKS §55 lg 6¹) alusel on keelatud looduslikult esinevate lindude tahtlik häirimine, eriti pesitsemise ja poegade üleskasvatamise ajal. Lindude pesitsemise tipaeg on aprilli keskpaigast suve keskpaigani. Lindude asustustihedus on reeglina kõrgem segametsades (laane-, salu- ja soovikumetsades) ning kasvab metsa vanuse tõustes.

Aitäh, et aitad hoida loodust ja elurikkust.

Metsateatis nr **50001107043**, katastritunnus 44101:001:1493, eraldis nr 2.

Lugupeetud metsateatise esitaja, Keskkonnaamet esitab Teile harvendusraie registreerimise otsuse ja tingimused.

Kavandatud raie asub Laiküla hoiualal, mis on kaitse alla võetud Vabariigi Valitsuse 28.02.2006 a. määrusega nr 59 "Hoiualade kaitse alla võtmine Lääne maakonnas".

Sama määruse § 1 lõige 1 punkt 4 kohaselt on Laiküla hoiuala kaitse-eesmärk nõukogu direktiivi 92/43/EMÜ I lisas nimetatud elupaigatüüpide – jõgede ja ojade (3260), niiskuslembeste kõrgrohustute (6430), puisniitude (6530*), siirde- ja õõtsiksoode (7140), liigirikaste madalsoode (7230), vanade laialehiste metsade (9020*), soostuvate ja soolehtmetsade (9080), siirdesoo- ja rabametsade (91D0*) kaitse ning II lisas nimetatud liikide – saarma (*Lutra lutra*) ja kauni kuldkinga (*Cypripedium calceolus*) elupaikade kaitse.

Kavandatav raiealal on EELIS-e andmetel inventeeritud väga väiksel osal (u 0,01 ha) hoiuala kaitse-eesmärgiks olev metsaelupaigatüüp 9020* (vanad laialehised metsad).

Looduskaitseseaduse (edaspidi LKS) § 32 lg 2 kohaselt on hoiualal keelatud nende elupaikade ja kasvukohtade hävitamine ja kahjustamine, mille kaitseks hoiuala moodustati ning kaitstavate liikide oluline häirimine, samuti tegevus, mis seab ohtu elupaikade, kasvukohtade ja kaitstavate liikide soodsa seisundi. Sama seaduse § 32 lg 3 ütleb, et metsaraie on keelatud, kui see võib rikkuda kaitstava elupaiga struktuuri ja funktsioone ning ohustada elupaigale tüüpiliste liikide säilimist.

Palume mitte raiuda metsaelupaigatüübiga kattuv al osal.

Kavandatav raieala kattub osaliselt Liivi jõe ja Kiisaoja kraavi veekaitsevööndiga. Veeseaduse § 118 lõike 1 kohaselt on veekaitsevööndi eesmärk vältida veekogu kalda või ranna erosiooni või hajuheidet. Tulenevalt veeseaduse § 119 punktist 2 ning keskkonnaministri 11.08.2017 määruse nr 28 § 4 lõikest 2 tuleb raietööde tegemisel järgida järgmiseid tingimusi ja soovitusi:

Veekaitsevööndis on keelatud:

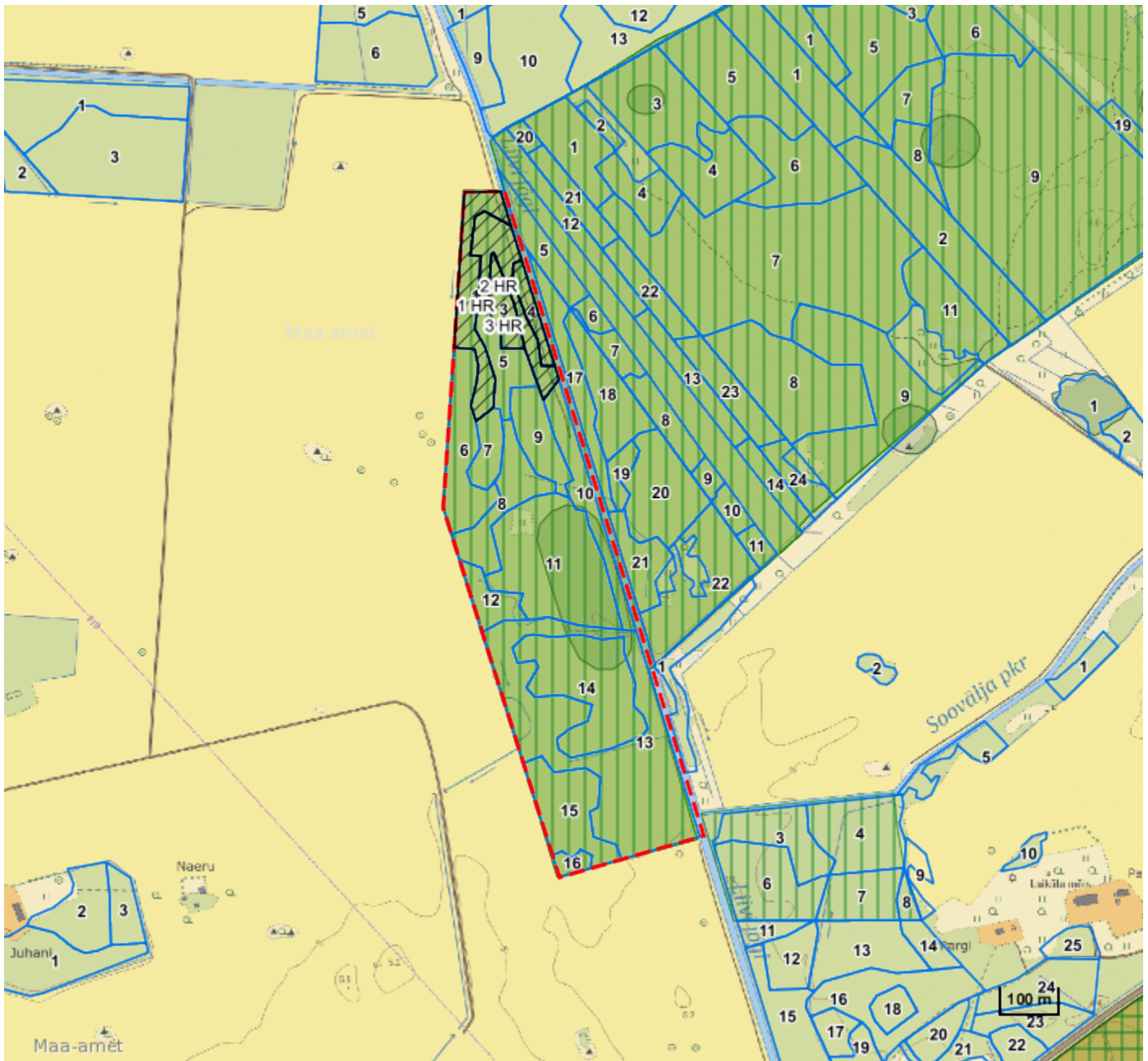
1. Raidmete jätmine veekaitsevööndisse ja veekogusse
2. Mootorsõidukitega kallaste kahjustamine, veekogust läbisõitmine ja rööbaste tekitamine

Soovitus: veekaitsevööndis raiuda ennekõike neid surnud ja vigastatud puid, mis võivad vette kukkudes veekogu veevoolu takistada.

Metsateatis vastab Metsaseaduse §41 lg 8¹ nõuetele. Otsust on võimalik vaidlustada 30 päeva jooksul teatavaks tegemisest arvates, esitades vaide Keskkonnaametile haldusmenetluse seaduses sätestatud korras või kaebuse halduskohtusse halduskohtumenetluse seadustikus sätestatud korras.






Looduskaitseseaduse (LKS §55 lg 6¹) alusel on keelatud looduslikult esinevate lindude tahtlik häirimine, eriti pesitsemise ja poegade üleskasvatamise ajal. Lindude pesitsemise tippaeg on aprilli keskpaigast suve keskpaigani. Lindude asustustihedus on reeglina kõrgem segametsades (laane-, salu- ja soovikumetsades) ning kasvab metsa vanuse tõustes.

Aitäh, et aitad hoida loodust ja elurikkust.



Legend

1:10000

Kaardikiht	
	Põhikaart: Maa-amet 21.02.2025
	Metsaregister: Eraldised 21.02.2025
	Maakatastri andmed 21.02.2025
	Metsaregister: Metsateatised 21.02.2025
	Metsaregister: Metsateatised (EI otsus) 21.02.2025
	Metsaregister: Kahjustusteatised 21.02.2025