

Maaüksuse asukoht

Maakond Saare maakond	Vald / linn Muhu vald	Metskond
Kinnistu number 24518450	Kinnistu nimetus	

Number	Esitamise kp	Katastritunnus	Kvartal	Eraldis	Pindala (ha)	Tööliik	Maht (tm)	Otsuse kp	Otsus	Kehtiv kuni
50001005678	30.04.2024	47801:007:0607		1	0.78	lageraie	218	30.04.2024	JAH	29.04.2025
50001005676	30.04.2024	47801:007:0607		2	2.55	lageraie	612	30.04.2024	JAH	29.04.2025
50001001646	22.04.2024	47801:007:0607		3	0.27	harvendusraie	12	22.04.2024	JAH	21.04.2025

Registreerimisest keeldumise põhjused/soovitused/täiendavad tingimused

Metsateatis nr **50001005678**, katastritunnus 47801:007:0607, eraldis nr 1.

Muhu Vallavalitsuse kooskõlastus: Kooskõlastame Muhu vald, Nurme küla, Ristimäe kinnistul (kat tunnus 47801:007:0607) planeeritavad metsaraie tööd esitades järgnevatel tingimustel:

1) 2 tööpäeva enne vedude alustamist (sh metsatehnika objektile vedu) filmida kasutatava Muhu valla avaliku teede terves ulatuses läbisõit ülesse edasi tagasi suunal ja edastada enne vedude algust videofailid Muhu Valla Kommunaalameti juhatajale (mälupulga või lingi kaudu e-mailile: kommunaal@muhi.ee).

2) 2 tööpäeva enne vedude alustamist (sh metsatehnika objektile vedu) on töö kooskõlastuse saaja kohustatud saatma planeeritud tööde alguse ja lõpu aja ning planeeritud vedude koguarvu (raskeveoki sõitude arvu eraldi näidatuna edasi/tagasi suunal), Muhu Valla Kommunaalameti juhatajale e-mailile: kommunaal@muhi.ee.

3) Märjal ajal (vihmaga ja vihmajärgsel ajal) ja talvisel ajal kui maapind ei ole külmunud, ei ole lubatud vedusid teostada.

4) Nurme-Aljava tee läheduses paiknevad eluhooned. Autorongi sõidul eluhoonete läheduses on vedaja kohustatud võtma kasutusele meetmed teetolmu tekkimise vähendamiseks (kiirus maksimaalselt 10-15 km/h ja võimalusel tee kastmine), et vähendada tolmu levimise mõju teeäärsetele majapidamistele.

5) Laoplatši asukoht teekaitsevööndis palume eelnevalt kooskõlastada Muhu Valla Kommunaalametiga (kommunaal@muhi.ee) Teekaitsevööndis ladustamine on lubatud ainult tingimusel, et puidu ladustamisel tagatakse liiklusohutus, tee kasutamine ja vee äravool teelt ja teekraavist, ei ole takistatud.

6) Teeäärsetest ladudest maha jääv puidujääk tuleb teelt ja tee servast 4m kauguselt ära koristada, et ei oleks takistatud teeäärte niitmine ja hooldus tee kaitsevööndis.

7) Kui tööde/vedude käigus tekib olukord, kus teeserv või teepind vajub läbi siis tuleb sellest koheselt informeerida Muhu valla Kommunaalameti juhatajat tel 51985630

8) Ristimäe (kat tunnus 47801:007:0607) ääres kulgeva Nurme-Aljava tee (tee nr. 4780004) teekaitse vööndis Peedu katastriüksuse ulatuses on lubatud teha lageraie.

9) Nurme-Aljava tee serv (Ristimäe kinnistu ulatuses) tuleb peale tööde lõppu planeerida siledaks kaldega tee servast kraavi poole, et oleks tagatud vee äravool teelt kraavi suunas ja teekraavid/truubid tuleb puidujääkidest puhastada.

10) Kasutatavatel teedel tuleb peale vedude lõppu taastada tee eelnev seisukord ja teeäärsetes kraavides tagada vee vaba liikumine. Kui veod on lõppenud ja tee seisukord taastatud siis teatada sellest Muhu Valla Kommunaalameti juhatajat tel 51985630

Metsateatis vastab Metsaseaduse §41 lg 8¹ nõuetele. Otsust on võimalik vaidlustada 30 päeva jooksul teatavaks tegemisest arvates, esitades vaide Keskkonnaametile haldusmenetluse seaduses sätestatud korras või kaebuse

halduskohtusse halduskohtumenetluse seadustikus sätestatud korras.

Looduskaitseaduse (LKS §55 lg 6¹) alusel on keelatud looduslikult esinevate lindude tahtlik häirimine, eriti pesitsemise ja poegade üleskasvatamise ajal. Lindude pesitsemise tippaeg on aprilli keskpaigast suve keskpaigani. Lindude asustustihedus on reeglina kõrgem segametsades (laane-, salu- ja soovikumetsades) ning kasvab metsa vanuse tõustes.

Aitäh, et aitad hoida loodust ja elurikkust.

Metsateatis nr **50001005676**, katastritunnus 47801:007:0607, eraldis nr 2.

Muhu Vallavalitsuse kooskõlastus: Kooskõlastame Muhu vald, Nurme küla, Ristimäe kinnistul (kat tunnus 47801:007:0607) planeeritavad metsaraie tööd esitades järgnevatel tingimustel:

1) 2 tööpäeva enne vedude alustamist (sh metsatehnika objektile vedu) filmida kasutatava Muhu valla avaliku teede terves ulatuses läbisõit ülesse edasi tagasi suunal ja edastada enne vedude algust videofailid Muhu Valla Kommunaalameti juhatajale (mälufulga või lingi kaudu e-mailile: kommunaal@muhi.ee).

2) 2 tööpäeva enne vedude alustamist (sh metsatehnika objektile vedu) on töö kooskõlastuse saaja kohustatud saatma planeeritud tööde alguse ja lõpu aja ning planeeritud vedude koguarvu (raskeveoki sõitude arvu eraldi näidatuna edasi/tagasi suunal), Muhu Valla Kommunaalameti juhatajale e-mailile: kommunaal@muhi.ee .

3) Märjal ajal (vihmaga ja vihmajärgsel ajal) ja talvisel ajal kui maapind ei ole külmunud, ei ole lubatud vedusid teostada.

4) Nurme-Aljava tee läheduses paiknevad eluhooned. Autorongi sõidul eluhoonete läheduses on vedaja kohustatud võtma kasutusele meetmed teetolmu tekkimise vähendamiseks (kiirus maksimaalselt 10-15 km/h ja võimalusel tee kastmine), et vähendada tolmu levimise mõju teeäärsetele majapidamistele.

5) Laoplatši asukoht teekaitsevööndis palume eelnevalt kooskõlastada Muhu Valla Kommunaalametiga (kommunaal@muhi.ee) Teekaitsevööndis ladustamine on lubatud ainult tingimusel, et puidu ladustamisel tagatakse liiklusohutus, tee kasutamine ja vee äravool teelt ja teekraavist, ei ole takistatud.

6) Teeäärsetest ladudest maha jääv puidujääk tuleb teelt ja tee servast 4m kauguselt ära koristada, et ei oleks takistatud teeäärte niitmine ja hooldus tee kaitsevööndis.

7) Kui tööde/vedude käigus tekib olukord, kus teeserv või teepind vajub läbi siis tuleb sellest koheselt informeerida Muhu valla Kommunaalameti juhatajat tel 51985630

8) Ristimäe (kat tunnus 47801:007:0607) ääres kulgeva Nurme-Aljava tee (tee nr. 4780004) teekaitse vööndis Peedu katastriüksuse ulatuses on lubatud teha lageraiet.

9) Nurme-Aljava tee serv (Ristimäe kinnistu ulatuses) tuleb peale tööde lõppu planeerida siledaks kaldega tee servast kraavi poole, et oleks tagatud vee äravool teelt kraavi suunas ja teekraavid/truubid tuleb puidujääkidest puhastada.

10) Kasutatavatel teedel tuleb peale vedude lõppu taastada tee eelnev seisukord ja teeäärsetes kraavides tagada vee vaba liikumine. Kui vedod on lõppenud ja tee seisukord taastatud siis teatada sellest Muhu Valla Kommunaalameti juhatajat tel 51985630

Metsateatis vastab Metsaseaduse §41 lg 8¹ nõuetele. Otsust on võimalik vaidlustada 30 päeva jooksul teatavaks tegemisest arvates, esitades vaide Keskkonnaametile haldusmenetluse seaduses sätestatud korras või kaebuse halduskohtusse halduskohtumenetluse seadustikus sätestatud korras.

Looduskaitseaduse (LKS §55 lg 6¹) alusel on keelatud looduslikult esinevate lindude tahtlik häirimine, eriti pesitsemise ja poegade üleskasvatamise ajal. Lindude pesitsemise tippaeg on aprilli keskpaigast suve keskpaigani. Lindude asustustihedus on reeglina kõrgem segametsades (laane-, salu- ja soovikumetsades) ning kasvab metsa vanuse tõustes.

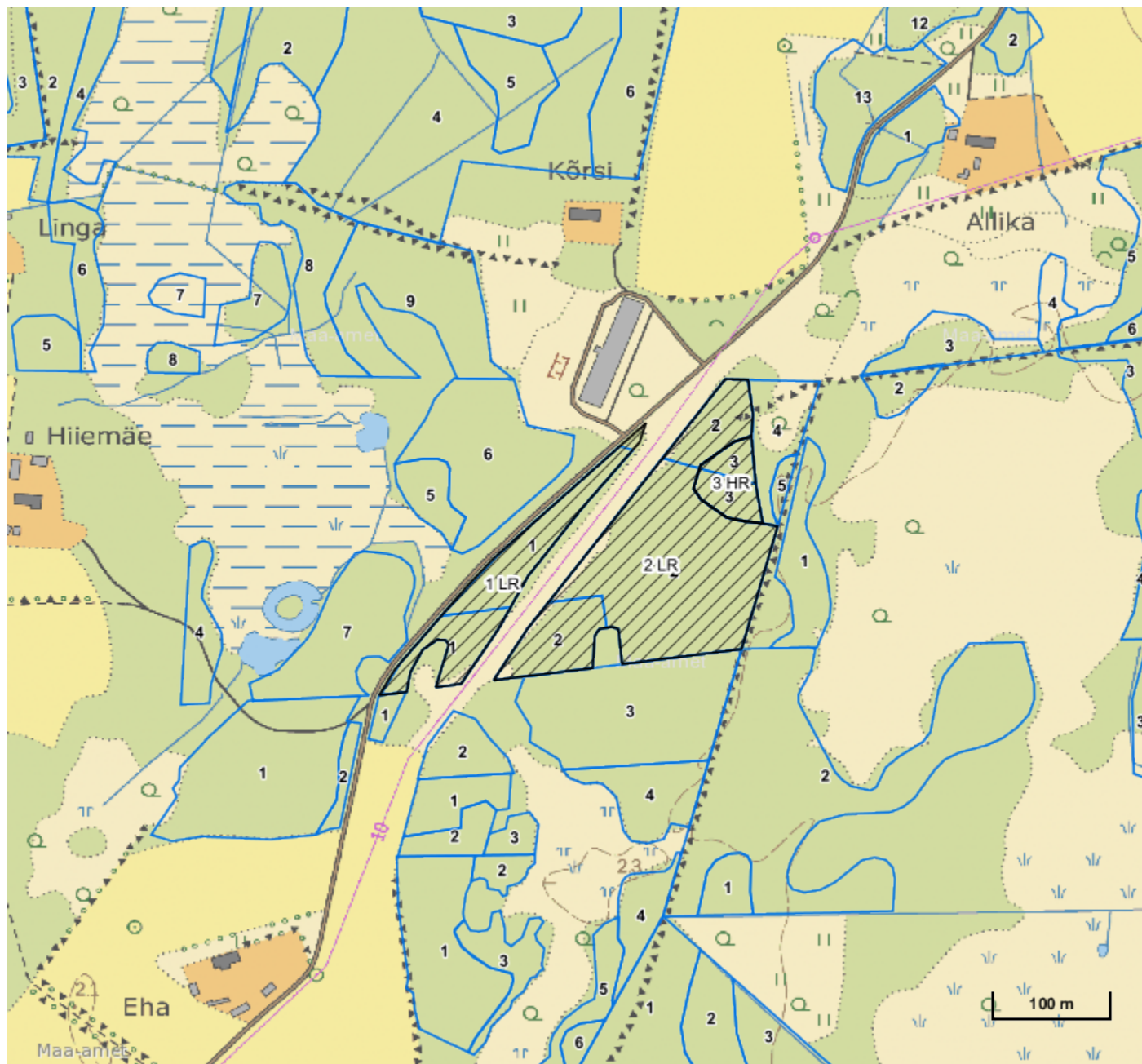
Aitäh, et aitad hoida loodust ja elurikkust.

Metsateatis nr **50001001646**, katastritunnus 47801:007:0607, eraldis nr 3.

Metsateatis vastab Metsaseaduse §41 lg 8¹ nõuetele. Otsust on võimalik vaidlustada 30 päeva jooksul teatavaks tegemisest arvates, esitades vaide Keskkonnaametile haldusmenetluse seaduses sätestatud korras või kaebuse halduskohtusse halduskohtumenetluse seadustikus sätestatud korras.






Looduskaitseaduse (LKS §55 lg 6¹) alusel on keelatud looduslikult esinevate lindude tahtlik häirimine, eriti pesitsemise ja poegade üleskasvatamise ajal. Lindude pesitsemise tippaeg on aprilli keskpaigast suve keskpaigani. Lindude asustustihedus on reeglina kõrgem segametsades (laane-, salu- ja soovikumetsades) ning kasvab metsa vanuse tõustes.

Aitäh, et aitad hoida loodust ja elurikkust.



Legend

1:5000

Kaardikiht	
	Põhikaart: Maa-amet 29.11.2024
	Metsaregister: Eraldised 29.11.2024
	Maakatastri andmed 29.11.2024
	Metsaregister: Metsateatised 29.11.2024
	Metsaregister: Metsateatised (EI otsus) 29.11.2024
	Metsaregister: Kahjustusteatised 29.11.2024