

Maaüksuse asukoht

Maakond Ida-Viru maakond	Vald / linn Alutaguse vald	Metsakond
Kinnistu number 984908	Kinnistu nimetus VAARIKA	

Number	Esitamise kp	Katastritunnus	Kvartal	Eraldis	Pindala (ha)	Tööliik	Maht (tm)	Otsuse kp	Otsus	Kehtiv kuni
50001095787	08.01.2025	22901:005:0049		2	2.23	lageraie	136	10.01.2025	JAH	09.01.2027
50001095788	08.01.2025	22901:005:0049		3	0.59	lageraie	40	10.01.2025	JAH	09.01.2027
50001095789	08.01.2025	22901:005:0049		4	0.48	lageraie	18	10.01.2025	JAH	09.01.2027
50001095790	08.01.2025	22901:005:0049		5	0.38	lageraie	64	10.01.2025	JAH	09.01.2027
50001095791	08.01.2025	22901:005:0051		9	0.31	lageraie	55	08.01.2025	JAH	07.01.2027
50001095792	08.01.2025	22901:005:0051		11	0.70	lageraie	67	08.01.2025	JAH	07.01.2027
50001095793	08.01.2025	22901:005:0051		12	0.97	lageraie	74	08.01.2025	JAH	07.01.2027
50001095794	08.01.2025	22901:005:0051		13	0.21	lageraie	61	08.01.2025	JAH	07.01.2027
50001095795	08.01.2025	22901:005:0051		14	0.08	lageraie	9	08.01.2025	JAH	07.01.2027

Registreerimisest keeldumise põhjused/soovitused/täiendavad tingimused

Metsateatis nr **50001095787**, katastritunnus 22901:005:0049, eraldis nr 2.

Lugupeetud metsateatise esitaja

Keskkonnaamet esitab Teile lageraie registreerimise otsuse, tingimuse, tähelepanu juhtimise ja soovitused.

Kavandatud raieala asub Eesti looduse infosüsteemi (EELIS) andmetel II kategooria kaitsealuse linnuliigi metsise (Tetrao urogallus) elupaigas (registrikood KLO9133453) väljaspool kukkede mänguala.

Raieala jääb lõunapoolses osas ka karuputke võõrliikide kolooniat 500 meetri raadiuses ümbritsevale puhveralale. Koloonia täpset asukohta näete metsaportaalis, kui lülitate kihtide menüüs muude kihtide alt sisse karuputke kaardikihi (koloonia ala on tähistatud tumekollasega, kollase viirutusega on kolooniat ümbritsev 500-meetrine puhverala). Antud juhul asub karuputke koloonia Jõhvi – Vasknarva tee ääres katastriüksusega 22901:005:0008 piirneval alal, mistõttu tingimuste seadmine karuputke leviku tõkestamiseks ei ole asjakohane.

Raie on lubatud järgmisel tingimusel:

Raietööd (sh kokkuvedu) on keelatud metsise pesitsusperioodil 1. aprillist kuni 15. juulini.

Juhime tähelepanu:

Vastavalt metsaseaduse § 29 lg 1 p 3 nõuetele tuleb jätta lageraielangile säilikuud ehk elustiku mitmekesisuse tagamiseks vajalikud puud või nende säilinud püstiseisvad osad tüvepuudu kogumahuga vähemalt 5 tm/ha. Nõuded säilikuude ehk elustiku mitmekesisuse tagamiseks jäetavate puude ja nende säilitamise kohta on sätestatud keskkonnaministri 27.12.2006 määruse nr 88 "Metsa majandamise eeskiri" §-s 13. Säilikuud valitakse esimese rinde suurima diameetriga puude hulgast, eelistades kõvalehtpuid, mände ja haabasid ning eritunnustega nagu põlemisjälgede, õõnsuste, tuuleluudade või suurte okstega puud. Säilikuud koristamisele ei kuulu ja jäävad metsa alaliseks.

Keskkonnaamet soovitab:

1. Jätta säilikuudeks olemasolul suuremaid haralisi mände ja haabasid (sobivad metsisele mängu- ja toidupuudeks).
2. Hoida võimalikult palju puhmastikuga maapinda raidmetest puhtana (koondada raidmed kokkuveoteedele), et mitte vähendada oluliselt metsiste toitumiseks vajaliku puhmastiku pinda ja ligipääsetavust tibudele.
3. Metsa uuendamisel eelistada võimalusel peapuuliigina mändi.

Looduskaitseaduse § 55 lg 6 kohaselt on keelatud kaitsealuse loomaliigi isendi püüdmine ja tahtlik häirimine paljunemise, poegade kasvatamise, talvitumise ning rände ajal.

Keskkonnaministri 20.05.2015 käskkirjaga nr 456 kinnitatud "Metsise (Tetrao urogallus) kaitse tegevuskava" (leitav: <https://pilv.envir.ee/index.php/s/7i5MKGRrkTqXK6r?path=%2FLoomad%2FLinnud>) kohaselt on metsise põhiliseks

häirimiseks pesitsusperioodil tehtavad metsatööd, trasside raied ning teised metsas tehtavad tööd. Metsis pesitseb mägupaiku ümbritsevatel aladel vähemalt kuni 3 km raadiuses. Emaslind muneb vahemikus aprilli keskpaigast kuni juuni keskpaigani, haudumine kestab 26 päeva. Pojad kooruvad tavaliselt juuni esimesel poolel. Oluline elufaas on ka tibude toitumisperiood, mil liik vajab ohtra puhmarindegats metsi.

Raietöödele seatav ajaline piirang aitab vältida metsiste pesitsusaegset häirimist ning pesade ja munade hävitamist. Lisatud soovitusel lähtuvad metsise elupaiganõudlusest. Metsise jaoks on oluline puhmarinde, eriti mustika säilimine, mis on tähtsal kohal metsise toidulaual. Täpsemat teavet metsise elupaiganõudluse kohta saate metsise kaitse tegevuskavast.

Haldusmenetluse seaduse § 53 lg 2 ja keskkonnaministri 11.08.2017 määruse nr 28 „Metsateatise esitatavate andmete loetelu ning metsateatise esitamise, menetlemise ja registreerimise kord ning tähtajad“ § 4 lg 2 kohaselt võib Keskkonnaamet kehtestada kõrvaltingimusi metsateatisega kavandatud raie tegemiseks.

Metsateatis vastab Metsaseaduse §41 lg 8¹ nõuetele. Otsust on võimalik vaidlustada 30 päeva jooksul teatavaks tegemisest arvates, esitades vaide Keskkonnaametile haldusmenetluse seaduses sätestatud korras või kaebuse halduskohtusse halduskohtumenetluse seadustikus sätestatud korras.

Looduskaitseaduse (LKS §55 lg 6¹) alusel on keelatud looduslikult esinevate lindude tahtlik häirimine, eriti pesitsemise ja poegade üleskasvatamise ajal. Lindude pesitsemise tipaeg on aprilli keskpaigast suve keskpaigani. Lindude asustustihedus on reeglina kõrgem segametsades (laane-, salu- ja soovikumetsades) ning kasvab metsa vanuse tõustes.

Aitäh, et aitad hoida loodust ja elurikkust.

Metsateatis nr **50001095788**, katastritunnus 22901:005:0049, eraldis nr 3.

Lugupeetud metsateatise esitaja

Keskkonnaamet esitab Teile lageraie registreerimise otsuse, tingimuse, tähelepanu juhtimise ja soovitusel.

Kavandatud raieala asub Eesti looduse infosüsteemi (EELIS) andmetel II kategooria kaitsealuse linnuliigi metsise (Tetrao urogallus) elupaigas (registrikood KLO9133453) väljaspool kukkede mäguala.

Raieala jääb ka karuputke võõrliikide kolooniat 500 meetri raadiuses ümbritsevale puhveralale. Koloonia täpset asukohta näete metsaportaalis, kui lülitate kihtide menüüs muude kihtide alt sisse karuputke kaardikihi (koloonia ala on tähistatud tumekollasega, kollase viirutusega on kolooniat ümbritsev 500-meetrine puhverala). Antud juhul asub karuputke koloonia Jõhvi – Vasknarva tee ääres katastriüksusega 22901:005:0008 piirneval alal, mistõttu tingimuste seadmine karuputke leviku tõkestamiseks ei ole asjakohane.

Raie on lubatud järgmisel tingimusel:

Raietööd (sh kokkuvedu) on keelatud metsise pesitsusperioodil 1. aprillist kuni 15. juulini.

Juhime tähelepanu:

Vastavalt metsaseaduse § 29 lg 1 p 3 nõuetele tuleb jätta lageraielangile säilikpuud ehk elustiku mitmekesisuse tagamiseks vajalikud puud või nende säilinud püstiseisvad osad tüvepuidu kogumahuga vähemalt 5 tm/ha. Nõuded säilikpuude ehk elustiku mitmekesisuse tagamiseks jäetavate puude ja nende säilitamise kohta on sätestatud keskkonnaministri 27.12.2006 määruse nr 88 "Metsa majandamise eeskiri" §-s 13. Säilikpuud valitakse esimese rinde suurima diameetriga puude hulgast, eelistades kõvalehtpuid, mände ja haabasid ning eritunnustega nagu põlemisjälgede, õõnsuste, tuuleluudade või suurte okstega puud. Säilikpuud koristamisele ei kuulu ja jäävad metsa alamiseks.

Keskkonnaamet soovitab:

1. Jätta säilikpuudeks suuremaid haralisi mände ja olemasolul haabasid (sobivad metsisele mängu- ja toidupuudeks).
2. Hoida võimalikult palju puhmastikuga maapinda raidmetest puhtana (koondada raidmed kokkuveoteedele), et mitte vähendada oluliselt metsiste toitumiseks vajaliku puhmastiku pinda ja ligipääsetavust tibudele.
3. Metsa uuendamisel eelistada võimalusel peapuuliigina mändi.

Looduskaitseaduse § 55 lg 6 kohaselt on keelatud kaitsealuse loomaliigi isendi püüdmine ja tahtlik häirimine paljunemise, poegade kasvatamise, talvitumise ning rände ajal.

Keskkonnaministri 20.05.2015 käskkirjaga nr 456 kinnitatud "Metsise (Tetrao urogallus) kaitse tegevuskava" (leitav: <https://pilv.envir.ee/index.php/s/7i5MKGRrkTqXK6r?path=%2FLoomad%2FLinnud>) kohaselt on metsise põhiliseks häirimiseks pesitsusperioodil tehtavad metsatööd, trasside raied ning teised metsas tehtavad tööd. Metsis pesitseb mängupaiku ümbritsevatel aladel vähemalt kuni 3 km raadiuses. Emaslind muneb vahemikus aprilli keskpaigast kuni juuni keskpaigani, haudumine kestab 26 päeva. Pojad kooruvad tavaliselt juuni esimesel poolel. Oluline elufaas on ka tibude toitumisperiood, mil liik vajab ohtra puhmarindega metsi.

Raietöödele seatav ajaline piirang aitab vältida metsiste pesitsusaegset häirimist ning pesade ja munade hävitamist. Lisatud soovitusel lähtuvad metsise elupaiganõudlusest. Metsise jaoks on oluline puhmarinde, eriti mustika säilimine, mis on tähtsal kohal metsise toidulaua. Täpsemat teavet metsise elupaiganõudluse kohta saate metsise kaitse tegevuskavast.

Haldusmenetluse seaduse § 53 lg 2 ja keskkonnaministri 11.08.2017 määruse nr 28 „Metsateatise esitatavate andmete loetelu ning metsateatise esitamise, menetlemise ja registreerimise kord ning tähtajad” § 4 lg 2 kohaselt võib Keskkonnaamet kehtestada kõrvaltingimusi metsateatisega kavandatud raie tegemiseks.

Metsateatis vastab Metsaseaduse §41 lg 8¹ nõuetele. Otsust on võimalik vaidlustada 30 päeva jooksul teatavaks tegemisest arvates, esitades vaide Keskkonnaametile haldusmenetluse seaduses sätestatud korras või kaebuse halduskohtusse halduskohtumenetluse seadustikus sätestatud korras.

Looduskaitseaduse (LKS §55 lg 6¹) alusel on keelatud looduslikult esinevate lindude tahtlik häirimine, eriti pesitsemise ja poegade üleskasvatamise ajal. Lindude pesitsemise tippaeg on aprilli keskpaigast suve keskpaigani. Lindude asustustihedus on reeglina kõrgem segametsades (laane-, salu- ja soovikumetsades) ning kasvab metsa vanuse tõustes.

Aitäh, et aitad hoida loodust ja elurikkust.

Metsateatis nr **50001095789**, katastritunnus 22901:005:0049, eraldis nr 4.

Lugupeetud metsateatise esitaja

Keskkonnaamet esitab Teile lageraie registreerimise otsuse, tingimuse, tähelepanu juhtimise ja soovitusel.

Kavandatud raieala asub Eesti looduse infosüsteemi (EELIS) andmetel II kategooria kaitsealuse linnuliigi metsise (Tetrao urogallus) elupaigas (registrikood KLO9133453) väljaspool kukkede mänguala.

Raieala jääb ka karuputke võõrliikide kolooniat 500 meetri raadiuses ümbritsevale puhveralale. Koloonia täpset asukohta näete metsaportaalis, kui lülitate kihtide menüüs muude kihtide alt sisse karuputke kaardikihi (koloonia ala on tähistatud tumekollasega, kollase viirutusega on kolooniat ümbritsev 500-meetrine puhverala). Antud juhul asub karuputke koloonia Jõhvi – Vasknarva tee ääres katastriüksusega 22901:005:0008 piirneval alal, mistõttu tingimuste seadmine karuputke leviku tõkestamiseks ei ole asjakohane.

Raie on lubatud järgmisel tingimusel:

Raietööd (sh kokkuvedu) on keelatud metsise pesitsusperioodil 1. aprillist kuni 15. juulini.

Juhime tähelepanu:

Vastavalt metsaseaduse § 29 lg 1 p 3 nõuetele tuleb jätta lageraielangile säilikpuud ehk elustiku mitmekesisuse tagamiseks vajalikud puud või nende säilinud püstiseisvad osad tüvepuidu kogumahuga vähemalt 5 tm/ha. Nõuded säilikpuude ehk elustiku mitmekesisuse tagamiseks jäetavate puude ja nende säilitamise kohta on sätestatud keskkonnaministri 27.12.2006 määruse nr 88 "Metsa majandamise eeskiri" §-s 13. Säilikpuud valitakse esimese rinde suurima diameetriga puude hulgast, eelistades kõvalehtpuid, mände ja haabasid ning eritunnustega nagu põlemisjälgedele, õõnsuste, tuuleluudade või suurte okstega puid. Säilikpuud koristamisele ei kuulu ja jäävad metsa alaliseks.

Keskkonnaamet soovitab:

1. Jätta säilikpuudeks olemasolul suuremaid haralisi mände ja haabasid (sobivad metsisele mängu- ja toidupuudeks).
2. Hoida võimalikult palju puhmastikuga maapinda raidmetest puhtana (koondada raidmed kokkuveoteedele), et mitte vähendada oluliselt metsiste toitumiseks vajaliku puhmastiku pinda ja ligipääsetavust tibudele.
3. Metsa uuendamisel eelistada võimalusel peapuuliigina mändi.

Looduskaitseaduse § 55 lg 6 kohaselt on keelatud kaitsealuse loomaliigi isendi püüdmise ja tahtlik häirimine

paljunemise, poegade kasvatamise, talvitumise ning rände ajal.

Keskkonnaministri 20.05.2015 käskkirjaga nr 456 kinnitatud "Metsise (Tetrao urogallus) kaitse tegevuskava" (leitav: <https://pilv.envir.ee/index.php/s/7i5MKGRrkTqXK6r?path=%2FLoomad%2FLinnud>) kohaselt on metsise põhiliseks häirimiseks pesitsusperioodil tehtavad metsatööd, trasside raied ning teised metsas tehtavad tööd. Metsis pesitseb mägupaiku ümbritsevatel aladel vähemalt kuni 3 km raadiuses. Emaslind muneb vahemikus aprilli keskpaigast kuni juuni keskpaigani, haudumine kestab 26 päeva. Pojad kooruvad tavaliselt juuni esimesel poolel. Oluline elufaas on ka tibude toitumisperiood, mil liik vajab ohtra puhmarindega metsi.

Raietöödele seatav ajaline piirang aitab vältida metsiste pesitsusaegset häirimist ning pesade ja munade hävitamist. Lisatud soovitusel lähtuvad metsise elupaiganõudlusest. Metsise jaoks on oluline puhmarinde, eriti mustika säilimine, mis on tähtsal kohal metsise toidulaua. Täpsemat teavet metsise elupaiganõudluse kohta saate metsise kaitse tegevuskavast.

Haldusmenetluse seaduse § 53 lg 2 ja keskkonnaministri 11.08.2017 määruse nr 28 „Metsateatise esitatavate andmete loetelu ning metsateatise esitamise, menetlemise ja registreerimise kord ning tähtjad“ § 4 lg 2 kohaselt võib Keskkonnaamet kehtestada kõrvaltingimusi metsateatisega kavandatud raie tegemiseks.

Metsateatis vastab Metsaseaduse §41 lg 8¹ nõuetele. Otsust on võimalik vaidlustada 30 päeva jooksul teatavaks tegemisest arvates, esitades vaide Keskkonnaametile haldusmenetluse seaduses sätestatud korras või kaebuse halduskohtusse halduskohtumenetluse seadustikus sätestatud korras.

Looduskaitse seaduse (LKS §55 lg 6¹) alusel on keelatud looduslikult esinevate lindude tahtlik häirimine, eriti pesitsemise ja poegade üleskasvatamise ajal. Lindude pesitsemise tippaeg on aprilli keskpaigast suve keskpaigani. Lindude asustustihedus on reeglina kõrgem segametsades (laane-, salu- ja soovikumetsades) ning kasvab metsa vanuse tõustes.

Aitäh, et aitad hoida loodust ja elurikkust.

Metsateatis nr **50001095790**, katastritunnus 22901:005:0049, eraldis nr 5.

Lugupeetud metsateatise esitaja

Keskkonnaamet esitab Teile lageraie registreerimise otsuse, tingimuse, tähelepanu juhtimise ja soovitusel.

Kavandatud raieala asub Eesti looduse infosüsteemi (EELIS) andmetel II kategooria kaitsealuse linnuliigi metsise (Tetrao urogallus) elupaigas (registrikood KLO9133453) väljaspool kukkede mänguala.

Raieala jääb ka karuputke võõrliikide kolooniat 500 meetri raadiuses ümbritsevale puhveralale. Koloonia täpset asukohta näete metsaportaalis, kui lülitate kihtide menüüs muude kihtide alt sisse karuputke kaardikihi (koloonia ala on tähistatud tumekollasega, kollase viirutusega on kolooniat ümbritsev 500-meetrine puhverala). Antud juhul asub karuputke koloonia Jõhvi – Vasknarva tee ääres katastriüksusega 22901:005:0008 piirneval alal, mistõttu tingimuste seadmine karuputke leviku tõkestamiseks ei ole asjakohane.

Raie on lubatud järgmisel tingimusel:

Raietööd (sh kokkuvedu) on keelatud metsise pesitsusperioodil 1. aprillist kuni 15. juulini.

Juhime tähelepanu:

Vastavalt metsaseaduse § 29 lg 1 p 3 nõuetele tuleb jätta lageraielangile säilikpuud ehk elustiku mitmekesisuse tagamiseks vajalikud puud või nende säilinud püstiseisvad osad tüvepuidu kogumahuga vähemalt 5 tm/ha. Nõuded säilikpuude ehk elustiku mitmekesisuse tagamiseks jäetavate puude ja nende säilitamise kohta on sätestatud keskkonnaministri 27.12.2006 määruse nr 88 "Metsa majandamise eeskiri" §-s 13. Säilikpuud valitakse esimese rinde suurima diameetriga puude hulgast, eelistades kõvalehtpuid, mände ja haabasid ning eritunnustega nagu põlemisjälgedele, õõnsuste, tuuleluudade või suurte okstega puud. Säilikpuud koristamisele ei kuulu ja jäävad metsa alaliseks.

Keskkonnaamet soovitab:

1. Jätta säilikpuudeks suuremaid haralisi mände ja olemasolul haabasid (sobivad metsisele mängu- ja toidupuudeks).
2. Hoida võimalikult palju puhmastikuga maapinda raidmetest puhtana (koondada raidmed kokkuveoteedele), et mitte vähendada oluliselt metsiste toitumiseks vajaliku puhmastiku pinda ja ligipääsetavust tibudele.
3. Metsa uuendamisel eelistada võimalusel peapuuliigina mändi.

Looduskaitseaduse § 55 lg 6 kohaselt on keelatud kaitsealuse loomaliigi isendi püüdmine ja tahtlik häirimine paljunemise, poegade kasvatamise, talvitumise ning rände ajal.

Keskkonnaministri 20.05.2015 käskkirjaga nr 456 kinnitatud "Metsise (Tetrao urogallus) kaitse tegevuskava" (leitav: <https://pilv.envir.ee/index.php/s/7i5MKGRrkTqXK6r?path=%2FLoomad%2FLinnud>) kohaselt on metsise põhiliseks häirimiseks pesitsusperioodil tehtavad metsatööd, trasside raied ning teised metsas tehtavad tööd. Metsis pesitseb mängupaiku ümbritsevatel aladel vähemalt kuni 3 km raadiuses. Emaslind muneb vahemikus aprilli keskpaigast kuni juuni keskpaigani, haudumine kestab 26 päeva. Pojad kooruvad tavaliselt juuni esimesel poolel. Oluline elufaas on ka tibude toitumisperiood, mil liik vajab ohtra puhmarindegas metsi.

Raietöödele seatav ajaline piirang aitab vältida metsiste pesitsusaegset häirimist ning pesade ja munade hävitamist. Lisatud soovitusel lähtuvad metsise elupaiganõudlusest. Metsise jaoks on oluline puhmarinde, eriti mustika säilimine, mis on tähtsal kohal metsise toidulaual. Täpsemat teavet metsise elupaiganõudluse kohta saate metsise kaitse tegevuskavast.

Haldusmenetluse seaduse § 53 lg 2 ja keskkonnaministri 11.08.2017 määruse nr 28 „Metsateatisel esitatavate andmete loetelu ning metsateatise esitamise, menetlemise ja registreerimise kord ning tähtajad” § 4 lg 2 kohaselt võib Keskkonnaamet kehtestada kõrvaltingimusi metsateatisega kavandatud raie tegemiseks.

Metsateatis vastab Metsaseaduse §41 lg 8¹ nõuetele. Otsust on võimalik vaidlustada 30 päeva jooksul teatavaks tegemisest arvates, esitades vaide Keskkonnaametile haldusmenetluse seaduses sätestatud korras või kaebuse halduskohtusse halduskohtumenetluse seadustikus sätestatud korras.

Looduskaitseaduse (LKS §55 lg 6¹) alusel on keelatud looduslikult esinevate lindude tahtlik häirimine, eriti pesitsemise ja poegade üleskasvatamise ajal. Lindude pesitsemise tippaeg on aprilli keskpaigast suve keskpaigani. Lindude asustustihedus on reeglina kõrgem segametsades (laane-, salu- ja soovikumetsades) ning kasvab metsa vanuse tõustes.

Aitäh, et aitad hoida loodust ja elurikkust.

Metsateatis nr **50001095791**, katastritunnus 22901:005:0051, eraldis nr 9.

Kokkuvedu läbi karuputke võõrliikide koloonia on lubatud ainult külmunud pinnase tingimustes, soovitavalt lumikatte olemasolul. Metsamaterjali ja raidmete ladustamine kolooniates on keelatud. Pinnasekahjustuste tekitamine kolooniates kutsus esile invasiivse võõrliigi seemnete levimise ja selle paljunemise. Alus: LKS § 57 lg 10. Koloonia täpset asukohta näete metsaportaalis register.metsad.ee.

Metsateatis vastab Metsaseaduse §41 lg 8¹ nõuetele. Otsust on võimalik vaidlustada 30 päeva jooksul teatavaks tegemisest arvates, esitades vaide Keskkonnaametile haldusmenetluse seaduses sätestatud korras või kaebuse halduskohtusse halduskohtumenetluse seadustikus sätestatud korras.

Looduskaitseaduse (LKS §55 lg 6¹) alusel on keelatud looduslikult esinevate lindude tahtlik häirimine, eriti pesitsemise ja poegade üleskasvatamise ajal. Lindude pesitsemise tippaeg on aprilli keskpaigast suve keskpaigani. Lindude asustustihedus on reeglina kõrgem segametsades (laane-, salu- ja soovikumetsades) ning kasvab metsa vanuse tõustes.

Aitäh, et aitad hoida loodust ja elurikkust.

Metsateatis nr **50001095792**, katastritunnus 22901:005:0051, eraldis nr 11.

Kokkuvedu läbi karuputke võõrliikide koloonia on lubatud ainult külmunud pinnase tingimustes, soovitavalt lumikatte olemasolul. Metsamaterjali ja raidmete ladustamine kolooniates on keelatud. Pinnasekahjustuste tekitamine kolooniates kutsus esile invasiivse võõrliigi seemnete levimise ja selle paljunemise. Alus: LKS § 57 lg 10. Koloonia täpset asukohta näete metsaportaalis register.metsad.ee.

Metsateatis vastab Metsaseaduse §41 lg 8¹ nõuetele. Otsust on võimalik vaidlustada 30 päeva jooksul teatavaks tegemisest arvates, esitades vaide Keskkonnaametile haldusmenetluse seaduses sätestatud korras või kaebuse halduskohtusse halduskohtumenetluse seadustikus sätestatud korras.

Looduskaitseaduse (LKS §55 lg 6¹) alusel on keelatud looduslikult esinevate lindude tahtlik häirimine, eriti pesitsemise ja poegade üleskasvatamise ajal. Lindude pesitsemise tippaeg on aprilli keskpaigast suve keskpaigani. Lindude asustustihedus on reeglina kõrgem segametsades (laane-, salu- ja soovikumetsades) ning kasvab metsa

vanuse tõustes.

Aitäh, et aitad hoida loodust ja elurikkust.

Metsateatis nr **50001095793**, katastritunnus 22901:005:0051, eraldis nr 12.

Metsateatis vastab Metsaseaduse §41 lg 8¹ nõuetele. Otsust on võimalik vaidlustada 30 päeva jooksul teatavaks tegemisest arvates, esitades vaide Keskkonnaametile haldusmenetluse seaduses sätestatud korras või kaebuse halduskohtusse halduskohtumenetluse seadustikus sätestatud korras.

Looduskaitseaduse (LKS §55 lg 6¹) alusel on keelatud looduslikult esinevate lindude tahtlik häirimine, eriti pesitsemise ja poegade üleskasvatamise ajal. Lindude pesitsemise tippaeg on aprilli keskpaigast suve keskpaigani. Lindude asustustihedus on reeglina kõrgem segametsades (laane-, salu- ja soovikumetsades) ning kasvab metsa vanuse tõustes.

Aitäh, et aitad hoida loodust ja elurikkust.

Metsateatis nr **50001095794**, katastritunnus 22901:005:0051, eraldis nr 13.

Hoiatus! Tööala võib kattuda kaitstava loodusobjektiga: kr_vep; VEP nr.212813. Tööde teostamisel jälgige seadusandlust ja kaitstava loodusobjekti piirjooni. Abi saamiseks võib pöörduda Keskkonnaameti poole.

Metsateatis vastab Metsaseaduse §41 lg 8¹ nõuetele. Otsust on võimalik vaidlustada 30 päeva jooksul teatavaks tegemisest arvates, esitades vaide Keskkonnaametile haldusmenetluse seaduses sätestatud korras või kaebuse halduskohtusse halduskohtumenetluse seadustikus sätestatud korras.

Looduskaitseaduse (LKS §55 lg 6¹) alusel on keelatud looduslikult esinevate lindude tahtlik häirimine, eriti pesitsemise ja poegade üleskasvatamise ajal. Lindude pesitsemise tippaeg on aprilli keskpaigast suve keskpaigani. Lindude asustustihedus on reeglina kõrgem segametsades (laane-, salu- ja soovikumetsades) ning kasvab metsa vanuse tõustes.

Aitäh, et aitad hoida loodust ja elurikkust.

Metsateatis nr **50001095795**, katastritunnus 22901:005:0051, eraldis nr 14.

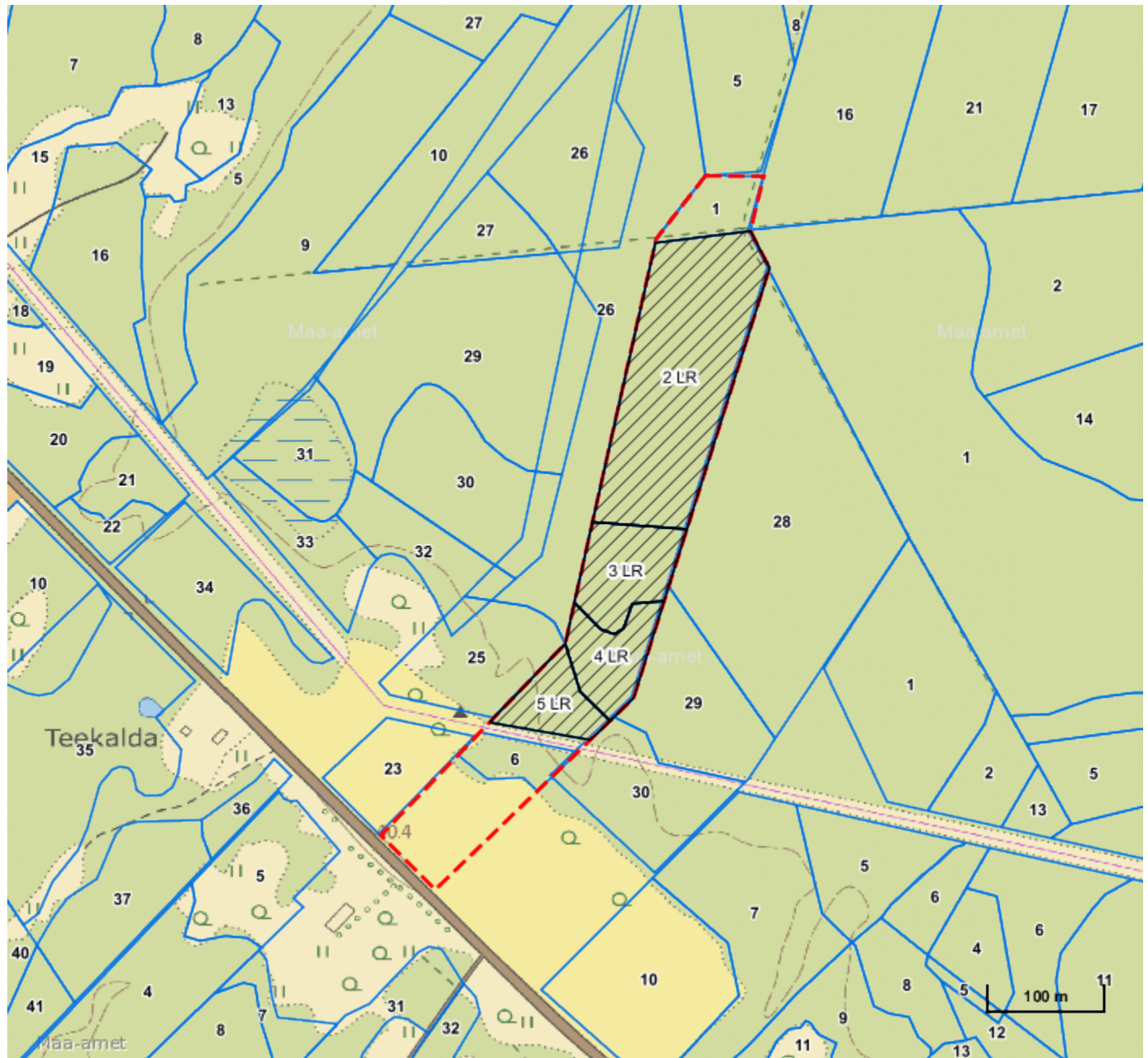
Hoiatus! Tööala võib kattuda kaitstava loodusobjektiga: kr_vep; VEP nr.212813. Tööde teostamisel jälgige seadusandlust ja kaitstava loodusobjekti piirjooni. Abi saamiseks võib pöörduda Keskkonnaameti poole.

Hoiatus! Tööala võib kattuda kaitstava loodusobjektiga: kr_vep; VEP nr.212812. Tööde teostamisel jälgige seadusandlust ja kaitstava loodusobjekti piirjooni. Abi saamiseks võib pöörduda Keskkonnaameti poole.

Metsateatis vastab Metsaseaduse §41 lg 8¹ nõuetele. Otsust on võimalik vaidlustada 30 päeva jooksul teatavaks tegemisest arvates, esitades vaide Keskkonnaametile haldusmenetluse seaduses sätestatud korras või kaebuse halduskohtusse halduskohtumenetluse seadustikus sätestatud korras.






Looduskaitseaduse (LKS §55 lg 6¹) alusel on keelatud looduslikult esinevate lindude tahtlik häirimine, eriti pesitsemise ja poegade üleskasvatamise ajal. Lindude pesitsemise tippaeg on aprilli keskpaigast suve keskpaigani. Lindude asustustihedus on reeglina kõrgem segametsades (laane-, salu- ja soovikumetsades) ning kasvab metsa vanuse tõustes.

Aitäh, et aitad hoida loodust ja elurikkust.



Legend

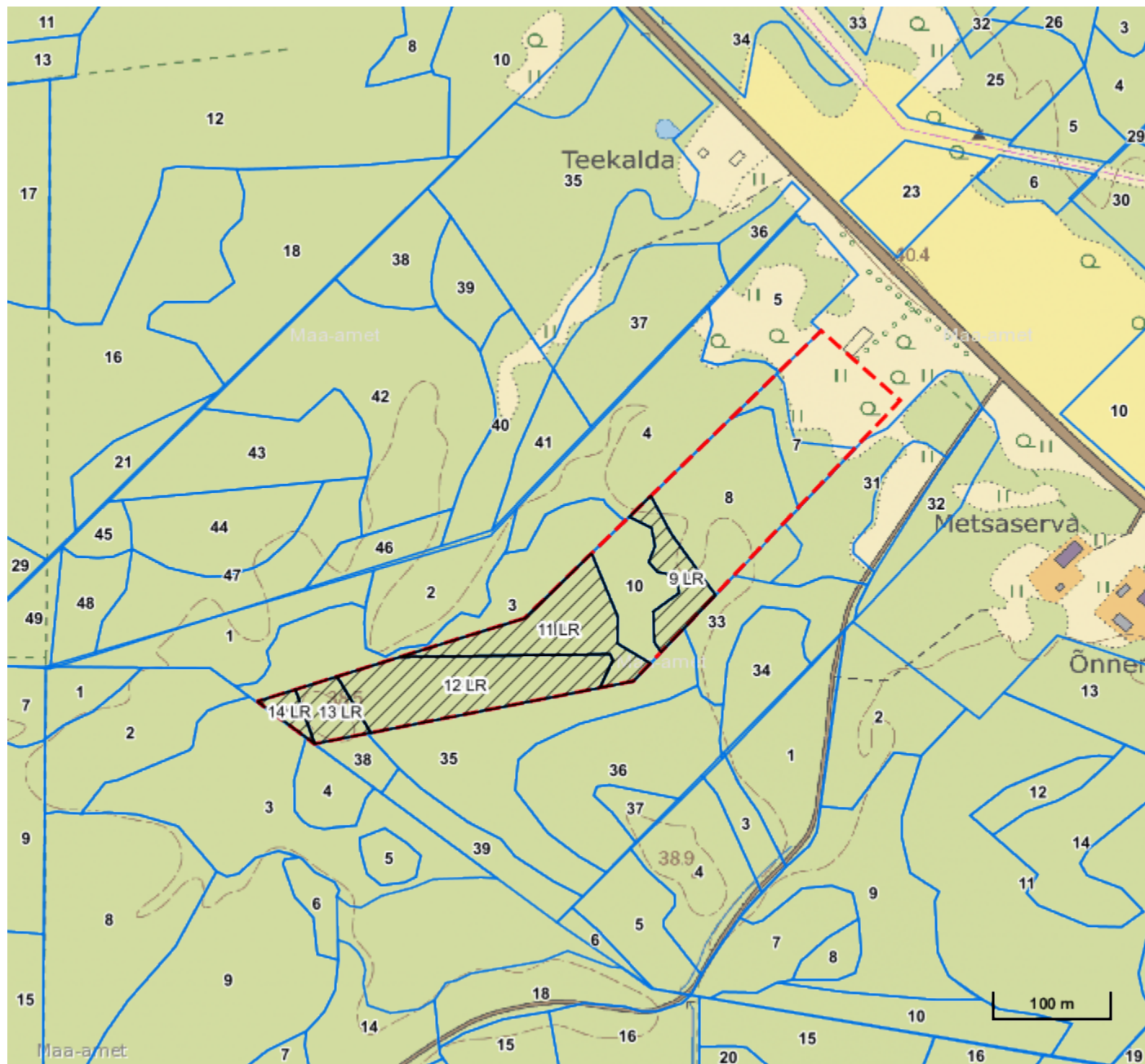
1:5000

Kaardikiht	
	Põhikaart: Maa-amet 29.01.2025
	Metsaregister: Eraldised 29.01.2025
	Maakatastri andmed 29.01.2025
	Metsaregister: Metsateatised 29.01.2025
	Metsaregister: Metsateatised (EI otsus) 29.01.2025
	Metsaregister: Kahjustusteatised 29.01.2025

Keskkonnaamet
 Registrikood 70008658
 Narva mnt 7a
 15172 Tallinn, Eesti






telefon: 662 5999
 e-post: klienditugi@keskkonnaamet.ee
<http://www.keskkonnaamet.ee>

Katastritunnus 22901:005:0051



Legend

1:5000

Kaardikiht	
	Põhikaart: Maa-amet 29.01.2025
	Metsaregister: Eraldised 29.01.2025
	Maakatastri andmed 29.01.2025
	Metsaregister: Metsateatised 29.01.2025
	Metsaregister: Metsateatised (EI otsus) 29.01.2025
	Metsaregister: Kahjustusteatised 29.01.2025

Keskkonnaamet
 Registrikood 70008658
 Narva mnt 7a
 15172 Tallinn, Eesti

telefon: 662 5999
 e-post: klienditugi@keskkonnaamet.ee
<http://www.keskkonnaamet.ee>