

## Katastritunnus 42301:003:0841

<b>Maakond</b>	Harju maakond	<b>Metsakorraldusettevõte</b>	Osaühing KARO METS			
<b>Vald</b>	Kuusalu vald	<b>Metsakorraldaja</b>	Kalle Kivi			
<b>Üksus</b>	SUUR-MÄE	<b>Inventeerimise kuupäev</b>	17.02.2019			
<b>Katastritunnus</b>	42301:003:0841	<b>Registrikande kuupäev</b>	21.03.2019			
<b>Kvartal</b>		<b>Maht</b>	<b>Täius</b>	<b>Rinnaspindala</b>		
<b>Eraldis</b>	1	<b>Rinne</b>	<b>tm</b>	<b>tm/ha</b>	<b>%</b>	<b>m<sup>2</sup>/ha</b>
<b>Pindala</b>	0.24 ha	<b>Esimene</b>	80	333	76	28
<b>Kõrgusindeks</b>	24.1	<b>Teine</b>	0		0	0
<b>Boniteediklass</b>	II	<b>Üksikpuud</b>	0	0		
<b>Kasvukohatüüp</b>	mustika	<b>Kokku</b>	80	333		
<b>Kuivendus</b>	ei	<b>Surnud mets</b>	0	0		
<b>Peapuuliik</b>	mänd	<b>Lamapuit</b>	0	0		
<b>Arenguklass</b>	küps mets	<b>Juurdekasv</b>	1	3		
<b>Keskmine vanus</b>	125	<b>Pöösarinde liitus (%)</b>			0	
<b>Raievanus</b>	88					
<b>Keskmine diameeter</b>	36					
<b>Tuleohuklass</b>	II					

Rinne	%	Puuliik	Tekke- aasta	Vanus (a)	Jooksev vanus (a)	Kõrgus (m)	Läbimõõt (cm)	Rinnas- pindala (m <sup>2</sup> /ha)	Tekke- viis	Maht (tm)	Maht (tm/ha)	Puude arv (tk/ha)
esimene	70	mänd	1899	120	125	26	36	19.7	S	56	233	194
esimene	30	kuusk	1899	120	125	25	36	8.3	S	24	100	82
järeikasvu	100	kuusk	1999	20	25	3		0	S			1000

<b>Maakond</b>	Harju maakond	<b>Metsakorraldusettevõte</b>	Osaühing KARO METS			
<b>Vald</b>	Kuusalu vald	<b>Metsakorraldaja</b>	Kalle Kivi			
<b>Üksus</b>	SUUR-MÄE	<b>Inventeerimise kuupäev</b>	17.02.2019			
<b>Katastritunnus</b>	42301:003:0841	<b>Registrikande kuupäev</b>	21.03.2019			
<b>Kvartal</b>		<b>Maht</b>	<b>Täius</b>	<b>Rinnaspindala</b>		
<b>Eraldis</b>	2	<b>Rinne</b>	<b>tm</b>	<b>tm/ha</b>	<b>%</b>	<b>m<sup>2</sup>/ha</b>
<b>Pindala</b>	0.8 ha	<b>Esimene</b>	246	308	82	28
<b>Kõrgusindeks</b>	23.1	<b>Teine</b>	0		0	0
<b>Boniteediklass</b>	III	<b>Üksikpuud</b>	0	0		
<b>Kasvukohatüüp</b>	mustika	<b>Kokku</b>	246	308		
<b>Kuivendus</b>	ei	<b>Surnud mets</b>	0	0		
<b>Peapuuliik</b>	mänd	<b>Lamapuit</b>	0	0		
<b>Arenguklass</b>	küps mets	<b>Juurdekasv</b>	2	3		
<b>Keskmine vanus</b>	120	<b>Pöösarinde liitus (%)</b>			0	
<b>Raievanus</b>	96					
<b>Keskmine diameeter</b>	32					
<b>Tuleohuklass</b>	II					

Rinne	%	Puuliik	Tekke- aasta	Vanus (a)	Jooksev vanus (a)	Kõrgus (m)	Läbimõõt (cm)	Rinnas- pindala (m <sup>2</sup> /ha)	Tekke- viis	Maht (tm)	Maht (tm/ha)	Puude arv (tk/ha)
esimene	65	mänd	1899	120	125	25	32	17.5	S	160	200	217
esimene	25	kask	1939	80	85	22	22	7.5	S	62	77	198
esimene	10	kuusk	1899	120	125	26	30	2.5	S	25	31	35
järeikasvu	100	kuusk	1999	20	25	4		0	S			1500

<b>Maakond</b>	Harju maakond	<b>Metsakorraldusettevõte</b>	Osaühing KARO METS		
<b>Vald</b>	Kuusalu vald	<b>Metsakorraldaja</b>	Kalle Kivi		
<b>Üksus</b>	SUUR-MÄE	<b>Inventeerimise kuupäev</b>	17.02.2019		
<b>Katastritunnus</b>	42301:003:0841	<b>Registrikande kuupäev</b>	21.03.2019		
<b>Kvartal</b>		<b>Maht</b>	<b>Täius</b>	<b>Rinnaspindala</b>	
<b>Eraldis</b>	3	<b>Rinne</b>	<b>tm</b>	<b>tm/ha</b>	<b>%</b>
<b>Pindala</b>	0.34 ha	<b>Esimene</b>	105	309	74
<b>Kõrgusindeks</b>	23.1	<b>Teine</b>	0		0
<b>Boniteediklass</b>	III	<b>Üksikpuud</b>	0	0	
<b>Kasvukohatüüp</b>	mustika	<b>Kokku</b>	105	309	
<b>Kuivendus</b>	ei	<b>Surnud mets</b>	9	25	
<b>Peapuuliik</b>	mänd	<b>Lamapuit</b>	0	0	
<b>Arenguklass</b>	küps mets	<b>Juurdekasv</b>	1	3	
<b>Keskmine vanus</b>	125	<b>Pöösarinde liitus (%)</b>	0		
<b>Raievanus</b>	99				
<b>Keskmine diameeter</b>	30				
<b>Tuleohuklass</b>	II				

Rinne	%	Puuliik	Tekke- aasta	Vanus (a)	Jooksev vanus (a)	Kõrgus (m)	Läbimõõt (cm)	Rinnas- pindala (m <sup>2</sup> /ha)	Tekke- viis	Maht (tm)	Maht (tm/ha)	Puude arv (tk/ha)
esimene	80	mänd	1899	120	125	25	30	21.6	S	84	247	306
esimene	20	kuusk	1899	120	125	24	28	5.3	S	21	62	86
järeikasvu	100	kuusk	1999	20	25	3		0	S			500

<b>Maakond</b>	Harju maakond	<b>Metsakorraldusettevõte</b>	Osaühing KARO METS		
<b>Vald</b>	Kuusalu vald	<b>Metsakorraldaja</b>	Kalle Kivi		
<b>Üksus</b>	SUUR-MÄE	<b>Inventeerimise kuupäev</b>	17.02.2019		
<b>Katastritunnus</b>	42301:003:0841	<b>Registrikande kuupäev</b>	21.03.2019		
<b>Kvartal</b>		<b>Maht</b>	<b>Täius</b>	<b>Rinnaspindala</b>	
<b>Eraldis</b>	4	<b>Rinne</b>	<b>tm</b>	<b>tm/ha</b>	<b>%</b>
<b>Pindala</b>	0.49 ha	<b>Esimene</b>	107	219	67
<b>Kõrgusindeks</b>	25	<b>Teine</b>	0		0
<b>Boniteediklass</b>	II	<b>Üksikpuud</b>	0	0	
<b>Kasvukohatüüp</b>	mustika	<b>Kokku</b>	107	219	
<b>Kuivendus</b>	ei	<b>Surnud mets</b>	0	0	
<b>Peapuuliik</b>	kuusk	<b>Lamapuit</b>	0	0	
<b>Arenguklass</b>	keskealine mets	<b>Juurdekasv</b>	3	6	
<b>Keskmine vanus</b>	75	<b>Pöösarinde liitus (%)</b>	0		
<b>Raievanus</b>	82				
<b>Keskmine diameeter</b>	24				
<b>Tuleohuklass</b>	III				

Rinne	%	Puuliik	Tekke- aasta	Vanus (a)	Jooksev vanus (a)	Kõrgus (m)	Läbimõõt (cm)	Rinnas- pindala (m <sup>2</sup> /ha)	Tekke- viis	Maht (tm)	Maht (tm/ha)	Puude arv (tk/ha)
esimene	65	kuusk	1949	70	75	20	24	14.1	S	70	142	312
esimene	30	mänd	1949	70	75	21	22	6.6	S	32	66	173
esimene	5	kask	1949	70	75	18	18	1.3	S	5	11	50

<b>Maakond</b>	Harju maakond	<b>Metsakorraldusettevõte</b>	Osaühing KARO METS			
<b>Vald</b>	Kuusalu vald	<b>Metsakorraldaja</b>	Kalle Kivi			
<b>Üksus</b>	SUUR-MÄE	<b>Inventeerimise kuupäev</b>	17.02.2019			
<b>Katastritunnus</b>	42301:003:0841	<b>Registrikande kuupäev</b>	21.03.2019			
<b>Kvartal</b>		<b>Maht</b>	<b>Täius</b>	<b>Rinnaspindala</b>		
<b>Eraldis</b>	5	<b>Rinne</b>	<b>tm</b>	<b>tm/ha</b>	<b>%</b>	<b>m<sup>2</sup>/ha</b>
<b>Pindala</b>	0.41 ha	<b>Esimene</b>	123	301	87	30
<b>Kõrgusindeks</b>	25.2	<b>Teine</b>	8	19	10	3
<b>Boniteediklass</b>	II	<b>Üksikpuud</b>	0	0		
<b>Kasvukohatüüp</b>	mustika	<b>Kokku</b>	131	320		
<b>Kuivendus</b>	ei	<b>Surnud mets</b>	0	0		
<b>Peapuuliik</b>	mänd	<b>Lamapuit</b>	0	0		
<b>Arenguklass</b>	keskealine mets	<b>Juurdekasv</b>	3	7		
<b>Keskmine vanus</b>	75	<b>Pöösarinde liitus (%)</b>			0	
<b>Raievanus</b>	90					
<b>Keskmine diameeter</b>	22					
<b>Tuleohuklass</b>	II					

Rinne	%	Puuliik	Tekke- aasta	Vanus (a)	Jooksev vanus (a)	Kõrgus (m)	Läbimõõt (cm)	Rinnas- pindala (m <sup>2</sup> /ha)	Tekke- viis	Maht (tm)	Maht (tm/ha)	Puude arv (tk/ha)
esimene	90	mänd	1949	70	75	21	22	27.2	S	111	271	715
esimene	10	kuusk	1949	70	75	20	20	3	S	12	30	95
teine	100	kuusk	1979	40	45	13	12	2.6	S	8	19	227

<b>Maakond</b>	Harju maakond	<b>Metsakorraldusettevõte</b>	Osaühing KARO METS			
<b>Vald</b>	Kuusalu vald	<b>Metsakorraldaja</b>	Kalle Kivi			
<b>Üksus</b>	SUUR-MÄE	<b>Inventeerimise kuupäev</b>	17.02.2019			
<b>Katastritunnus</b>	42301:003:0841	<b>Registrikande kuupäev</b>	21.03.2019			
<b>Kvartal</b>		<b>Maht</b>	<b>Täius</b>	<b>Rinnaspindala</b>		
<b>Eraldis</b>	6	<b>Rinne</b>	<b>tm</b>	<b>tm/ha</b>	<b>%</b>	<b>m<sup>2</sup>/ha</b>
<b>Pindala</b>	0.12 ha	<b>Esimene</b>	10	87	40	12
<b>Kõrgusindeks</b>	15	<b>Teine</b>	0		0	0
<b>Boniteediklass</b>	V	<b>Üksikpuud</b>	0	0		
<b>Kasvukohatüüp</b>	siirdesoo	<b>Kokku</b>	10	87		
<b>Kuivendus</b>	ei	<b>Surnud mets</b>	0	0		
<b>Peapuuliik</b>	mänd	<b>Lamapuit</b>	0	0		
<b>Arenguklass</b>	keskealine mets	<b>Juurdekasv</b>	0	2		
<b>Keskmine vanus</b>	104	<b>Pöösarinde liitus (%)</b>			0	
<b>Raievanus</b>	118					
<b>Keskmine diameeter</b>	22					
<b>Tuleohuklass</b>	IV					

Rinne	%	Puuliik	Tekke- aasta	Vanus (a)	Jooksev vanus (a)	Kõrgus (m)	Läbimõõt (cm)	Rinnas- pindala (m <sup>2</sup> /ha)	Tekke- viis	Maht (tm)	Maht (tm/ha)	Puude arv (tk/ha)
esimene	75	mänd	1919	100	105	15	22	8.5	S	8	65	224
esimene	15	kask	1949	70	75	14	14	1.9	S	2	13	124
esimene	10	kuusk	1919	100	105	16	20	1	S	1	9	33

<b>Maakond</b>	Harju maakond	<b>Metsakorraldusettevõte</b>	Osaühing KARO METS		
<b>Vald</b>	Kuusalu vald	<b>Metsakorraldaja</b>	Kalle Kivi		
<b>Üksus</b>	SUUR-MÄE	<b>Inventeerimise kuupäev</b>	17.02.2019		
<b>Katastritunnus</b>	42301:003:0841	<b>Registrikande kuupäev</b>	21.03.2019		
<b>Kvartal</b>		<b>Maht</b>	<b>Täius</b>	<b>Rinnaspindala</b>	
<b>Eraldis</b>	7	<b>Rinne</b>	<b>tm</b>	<b>tm/ha</b>	<b>%</b>
<b>Pindala</b>	0.42 ha	<b>Esimene</b>	109	260	74
<b>Kõrgusindeks</b>	22	<b>Teine</b>	11	25	15
<b>Boniteediklass</b>	III	<b>Üksikpuud</b>	0	0	
<b>Kasvukohatüüp</b>	mustika	<b>Kokku</b>	120	285	
<b>Kuivendus</b>	ei	<b>Surnud mets</b>	0	0	
<b>Peapuuliik</b>	mänd	<b>Lamapuit</b>	0	0	
<b>Arenguklass</b>	küps mets	<b>Juurdekasv</b>	2	4	
<b>Keskmine vanus</b>	104	<b>Pöösarinde liitus (%)</b>	0		
<b>Raievanus</b>	98				
<b>Keskmine diameeter</b>	29				
<b>Tuleohuklass</b>	II				

Rinne	%	Puuliik	Tekke-aasta	Vanus (a)	Jooksev vanus (a)	Kõrgus (m)	Läbimõõt (cm)	Rinnaspindala (m <sup>2</sup> /ha)	Tekkeviis	Maht (tm)	Maht (tm/ha)	Puude arv (tk/ha)
esimene	60	mänd	1919	100	105	22	29	15.1	S	66	156	228
esimene	27	kuusk	1919	100	105	22	28	6.5	S	29	70	105
esimene	8	sanglepp	1949	70	75	20	20	2.3	V	9	21	72
esimene	5	kask	1949	70	75	20	20	1.4	S	5	13	44
teine	100	kuusk	1959	60	65	12	12	3.7	S	11	25	324


Rinne	Kahjustatud puuliik	Vanus (a)	Kahjustuse protsent	Kahjustaja
esimene	kuusk	100	30	ulukid

<b>Maakond</b>	Harju maakond	<b>Metsakorraldusettevõte</b>	Osaühing KARO METS		
<b>Vald</b>	Kuusalu vald	<b>Metsakorraldaja</b>	Kalle Kivi		
<b>Üksus</b>	SUUR-MÄE	<b>Inventeerimise kuupäev</b>	17.02.2019		
<b>Katastritunnus</b>	42301:003:0841	<b>Registrikande kuupäev</b>	21.03.2019		
<b>Kvartal</b>		<b>Maht</b>	<b>Täius</b>	<b>Rinnaspindala</b>	
<b>Eraldis</b>	8	<b>Rinne</b>	<b>tm</b>	<b>tm/ha</b>	<b>%</b>
<b>Pindala</b>	0.2 ha	<b>Esimene</b>	40	200	47
<b>Kõrgusindeks</b>	23.8	<b>Teine</b>	0		0
<b>Boniteediklass</b>	II	<b>Üksikpuud</b>	0	0	
<b>Kasvukohatüüp</b>	mustika	<b>Kokku</b>	40	200	
<b>Kuivendus</b>	ei	<b>Surnud mets</b>	2	10	
<b>Peapuuliik</b>	kuusk	<b>Lamapuit</b>	4	20	
<b>Arenguklass</b>	küps mets	<b>Juurdekasv</b>	0	2	
<b>Keskmine vanus</b>	125	<b>Pöösarinde liitus (%)</b>	0		
<b>Raievanus</b>	82				
<b>Keskmine diameeter</b>	32				
<b>Tuleohuklass</b>	III				

Rinne	%	Puuliik	Tekke-aasta	Vanus (a)	Jooksev vanus (a)	Kõrgus (m)	Läbimõõt (cm)	Rinnaspindala (m <sup>2</sup> /ha)	Tekkeviis	Maht (tm)	Maht (tm/ha)	Puude arv (tk/ha)
esimene	65	kuusk	1899	120	125	26	32	10.4	S	26	130	130
esimene	30	mänd	1899	120	125	24	38	5.4	S	12	60	48
esimene	5	kask	1939	80	85	18	20	1.2	S	2	10	37



<b>Maakond</b>	Harju maakond	<b>Metsakorraldusettevõte</b>	Osaühing KARO METS									
<b>Vald</b>	Kuusalu vald	<b>Metsakorraldaja</b>	Kalle Kivi									
<b>Üksus</b>	SUUR-MÄE	<b>Inventeerimise kuupäev</b>	17.02.2019									
<b>Katastritunnus</b>	42301:003:0841	<b>Registrikande kuupäev</b>	21.03.2019									
<b>Kvartal</b>		<b>Maht</b>	<b>Täius</b>	<b>Rinnaspindala</b>								
<b>Eraldis</b>	9	<b>Rinne</b>	<b>tm</b>	<b>tm/ha</b>	<b>%</b>	<b>m<sup>2</sup>/ha</b>						
<b>Pindala</b>	0.08 ha	<b>Esimene</b>	14	178	65	19						
<b>Kõrgusindeks</b>	21	<b>Teine</b>	0		0	0						
<b>Boniteediklass</b>	III	<b>Üksikpuud</b>	0	0								
<b>Kasvukohatüüp</b>	mustika	<b>Kokku</b>	14	178								
<b>Kuivendus</b>	ei	<b>Surnud mets</b>	0	0								
<b>Peapuuliik</b>	mänd	<b>Lamapuit</b>	0	0								
<b>Arenguklass</b>	küps mets	<b>Juurdekasv</b>	0	3								
<b>Keskmine vanus</b>	100	<b>Põõsarinde liitus (%)</b>			0							
<b>Raievanus</b>	92											
<b>Keskmine diameeter</b>	28											
<b>Tuleohuklass</b>	II											
<b>Rinne</b>	<b>%</b>	<b>Puuliik</b>	<b>Tekke- aasta</b>	<b>Vanus (a)</b>	<b>Jooksev vanus (a)</b>	<b>Kõrgus (m)</b>	<b>Läbimõõt (cm)</b>	<b>Rinnas- pindala (m<sup>2</sup>/ha)</b>	<b>Tekke- viis</b>	<b>Maht (tm)</b>	<b>Maht (tm/ha)</b>	<b>Puude arv (tk/ha)</b>
esimene	60	mänd	1919	100	105	21	28	10.7	S	9	107	174
esimene	35	kask	1939	80	85	18	20	7.3	S	5	62	232
esimene	5	sanglepp	1949	70	75	18	20	1.1	V	1	9	34

# Katastritunnus 42301:003:0841



## Legend

1:5000

Kaardikiht	
	Valitud eraldis (registreeritud)
	Metsaregister: Eraldised 16.04.2024
	Maa-amet: Katastriüksused 16.04.2024
	Ortofoto: Maa-amet 16.04.2024
	Eesti kaart 16.04.2024