

Maaüksuse asukoht

Maakond Viljandi maakond	Vald / linn Mulgi vald	Metskond
Kinnistu number 840139	Kinnistu nimetus	

Number	Esitamise kp	Katastritunnus	Kvartal	Eraldis	Pindala (ha)	Tööliik	Maht (tm)	Otsuse kp	Otsus	Kehtiv kuni
50000964822	20.02.2024	48001:001:1194		3	0.85	lageraie	320	20.02.2024	JAH	19.02.2025

Registreerimisest keeldumise põhjused/soovitused/täiendavad tingimused

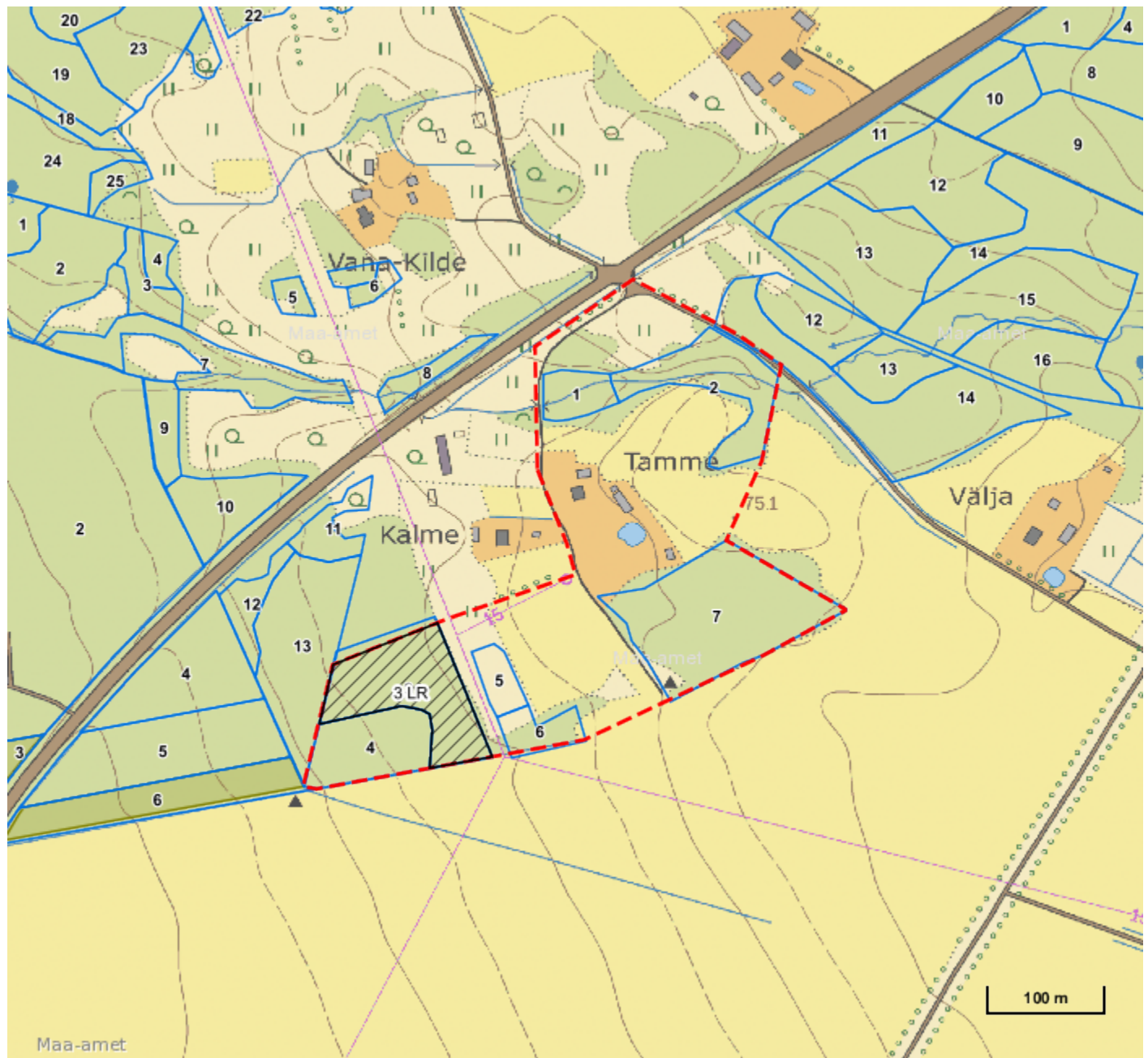
Metsateatis nr **50000964822**, katastritunnus 48001:001:1194, eraldis nr 3.

Metsateatis vastab Metsaseaduse §41 lg 8¹ nõuetele. Otsust on võimalik vaidlustada 30 päeva jooksul teatavaks tegemisest arvates, esitades vaide Keskkonnaametile haldusmenetluse seaduses sätestatud korras või kaebuse halduskohtusse halduskohtumenetluse seadustikus sätestatud korras.

Looduskaitseaduse (LKS §55 lg 6¹) alusel on keelatud looduslikult esinevate lindude tahtlik häirimine, eriti pesitsemise ja poegade üleskasvatamise ajal. Lindude pesitsemise tippaeg on aprilli keskpaigast suve keskpaigani. Lindude asustustihedus on reeglina kõrgem segametsades (laane-, salu- ja soovikumetsades) ning kasvab metsa vanuse tõustes.






Aitäh, et aitad hoida loodust ja elurikkust.

Katastritunnus 48001:001:1194



Legend

1:5000

Kaardikiht	
	Põhikaart: Maa-amet 20.02.2024
	Metsaregister: Eraldised 20.02.2024
	Maa-amet: Katastriüksused 20.02.2024
	Metsaregister: Metsateatised 20.02.2024
	Metsaregister: Metsateatised (EI otsus) 20.02.2024
	Metsaregister: Kahjustusteatised 20.02.2024

Keskkonnaamet
 Registrikood 70008658
 Narva mnt 7a
 15172 Tallinn, Eesti

telefon: 662 5999
 e-post: klienditugi@keskkonnaamet.ee
<http://www.keskkonnaamet.ee>