

Maaüksuse asukoht

Maakond Harju maakond	Vald / linn Saue vald	Metskond
Kinnistu number 13403302	Kinnistu nimetus	

Number	Esitamise kp	Katastritunnus	Kvartal	Eraldis	Pindala (ha)	Tööliik	Maht (tm)	Otsuse kp	Otsus	Kehtiv kuni
50001006465	06.05.2024	72704:002:0136		3	0.26	lageraie	60	15.05.2024	JAH	14.05.2025

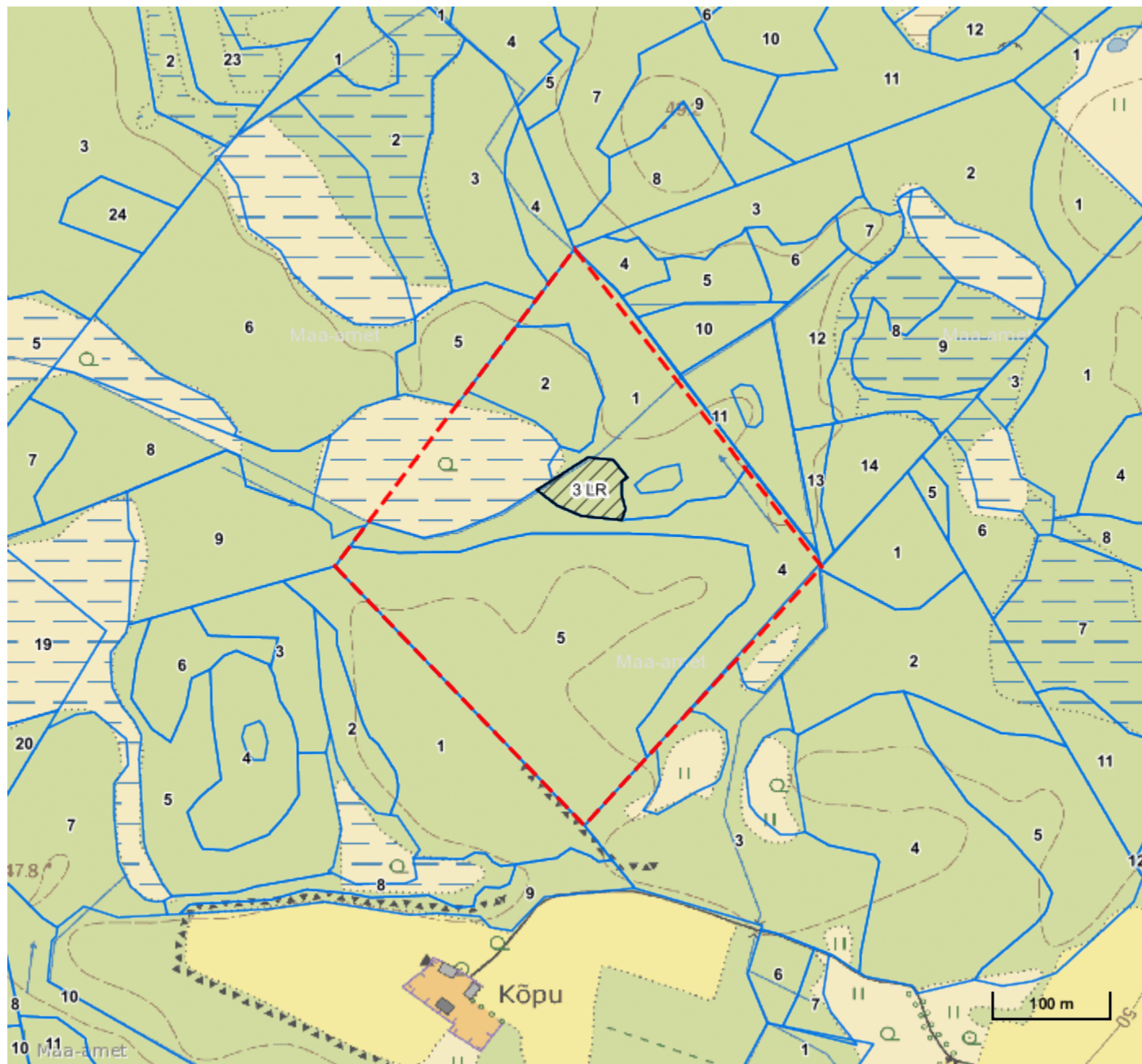
Registreerimisest keeldumise põhjused/soovitused/täiendavad tingimused

Metsateatis nr **50001006465**, katastritunnus 72704:002:0136, eraldis nr 3.

Metsateatis vastab Metsaseaduse §41 lg 8¹ nõuetele. Otsust on võimalik vaidlustada 30 päeva jooksul teatavaks tegemisest arvates, esitades vaide Keskkonnaametile haldusmenetluse seaduses sätestatud korras või kaebuse halduskohtusse halduskohtumenetluse seadustikus sätestatud korras.






Looduskaitseaduse (LKS §55 lg 6¹) alusel on keelatud looduslikult esinevate lindude tahtlik häirimine, eriti pesitsemise ja poegade üleskasvatamise ajal. Lindude pesitsemise tippaeg on aprilli keskpaigast suve keskpaigani. Lindude asustustihedus on reeglina kõrgem segametsades (laane-, salu- ja soovikumetsades) ning kasvab metsa vanuse tõustes.

Aitäh, et aitad hoida loodust ja elurikkust.



Legend

1:5000

Kaardikiht	
	Põhikaart: Maa-amet 14.10.2024
	Metsaregister: Eraldised 14.10.2024
	Maakatastri andmed 14.10.2024
	Metsaregister: Metsateatised 14.10.2024
	Metsaregister: Metsateatised (EI otsus) 14.10.2024
	Metsaregister: Kahjustusteatised 14.10.2024