

Maaüksuse asukoht

Maakond Hiiumaa maakond	Vald / linn Hiiumaa vald	Metsakond
Kinnistu number 660233	Kinnistu nimetus VALLI	

Number	Esitamise kp	Katastritunnus	Kvartal	Eraldis	Pindala (ha)	Tööliik	Maht (tm)	Otsuse kp	Otsus	Kehtiv kuni
50000905062	06.11.2023	36803:001:0024		3	0.73	lageraie	153	06.11.2023	JAH	05.11.2024
50000905060	06.11.2023	36803:001:0024		1	1.42	lageraie	239	06.11.2023	JAH	05.11.2024
50000905058	06.11.2023	36803:001:0024		2	3.64	sanitaarraie	20	06.11.2023	JAH	05.11.2024

Registreerimisest keeldumise põhjused/soovitused/täiendavad tingimused

Metsateatis nr **50000905062**, katastritunnus 36803:001:0024, eraldis nr 3.

Hoiatus! Tööala võib kattuda kaitstava loodusobjektiga: KMKA; Käina lahe-Kassari maastikukaitseala. Tööde teostamisel jälgige seadusandlust ja kaitstava loodusobjekti piirjooni. Abi saamiseks võib pöörduda Keskkonnaameti poole.

Metsateatis vastab Metsaseaduse §41 lg 8¹ nõuetele. Otsust on võimalik vaidlustada 30 päeva jooksul teatavaks tegemisest arvates, esitades vaide Keskkonnaametile haldusmenetluse seaduses sätestatud korras või kaebuse halduskohtusse halduskohtumenetluse seadustikus sätestatud korras.

Looduskaitseaduse (LKS §55 lg 6¹) alusel on keelatud looduslikult esinevate lindude tahtlik häirimine, eriti pesitsemise ja poegade üleskasvatamise ajal. Lindude pesitsemise tippaeg on aprilli keskpaigast suve keskpaigani. Lindude asustustihedus on reeglina kõrgem segametsades (laane-, salu- ja soovikumetsades) ning kasvab metsa vanuse tõustes.

Aitäh, et aitad hoida loodust ja elurikkust.

Metsateatis nr **50000905060**, katastritunnus 36803:001:0024, eraldis nr 1.

Metsateatis vastab Metsaseaduse §41 lg 8¹ nõuetele. Otsust on võimalik vaidlustada 30 päeva jooksul teatavaks tegemisest arvates, esitades vaide Keskkonnaametile haldusmenetluse seaduses sätestatud korras või kaebuse halduskohtusse halduskohtumenetluse seadustikus sätestatud korras.

Looduskaitseaduse (LKS §55 lg 6¹) alusel on keelatud looduslikult esinevate lindude tahtlik häirimine, eriti pesitsemise ja poegade üleskasvatamise ajal. Lindude pesitsemise tippaeg on aprilli keskpaigast suve keskpaigani. Lindude asustustihedus on reeglina kõrgem segametsades (laane-, salu- ja soovikumetsades) ning kasvab metsa vanuse tõustes.

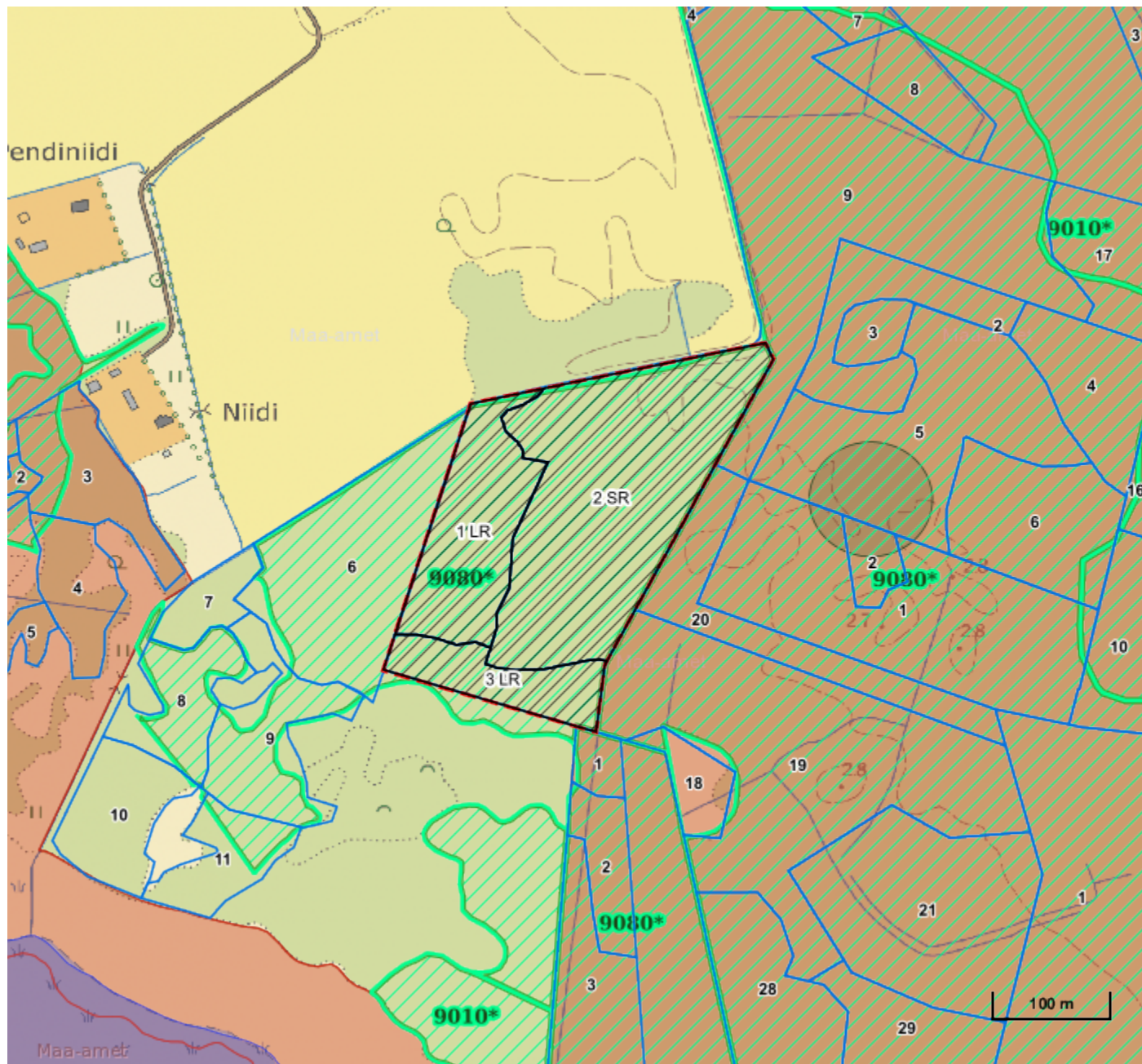
Aitäh, et aitad hoida loodust ja elurikkust.

Metsateatis nr **50000905058**, katastritunnus 36803:001:0024, eraldis nr 2.

Keskkonnaamet juhib tähelepanu, et metsa majandamise eeskirja § 7 punkti 10 kohaselt võib sanitaarraie korras raiuda metsata metsamaal või noorendikus paiknevaid üksikpuude rinde puid, mis pole säilikuud. Säilikuud tuleb jätta metsaseaduse § 29 lg 1 punkti 3 kohaselt nõutud koguses elustiku mitmekesisuse tagamiseks langile kasvama. Metsateatis vastab Metsaseaduse §41 lg 8¹ nõuetele. Otsust on võimalik vaidlustada 30 päeva jooksul teatavaks tegemisest arvates, esitades vaide Keskkonnaametile haldusmenetluse seaduses sätestatud korras või kaebuse halduskohtusse halduskohtumenetluse seadustikus sätestatud korras.






Looduskaitseaduse (LKS §55 lg 6¹) alusel on keelatud looduslikult esinevate lindude tahtlik häirimine, eriti pesitsemise ja poegade üleskasvatamise ajal. Lindude pesitsemise tippaeg on aprilli keskpaigast suve keskpaigani. Lindude asustustihedus on reeglina kõrgem segametsades (laane-, salu- ja soovikumetsades) ning kasvab metsa vanuse tõustes.

Aitäh, et aitad hoida loodust ja elurikkust.



Legend

1:5000

Kaardikiht	
	Põhikaart: Maa-amet 06.02.2024
	Metsaregister: Eraldised 06.02.2024
	Maa-amet: Katastriüksused 06.02.2024
	Metsaregister: Metsateatised 06.02.2024
	Metsaregister: Metsateatised (EI otsus) 06.02.2024
	Metsaregister: Kahjustusteatised 06.02.2024