

Maaüksuse asukoht

Maakond Võru maakond	Vald / linn Setomaa vald	Metskond
Kinnistu number 222638	Kinnistu nimetus TEEÄÄRE	

Number	Esitamise kp	Katastritunnus	Kvartal	Eraldis	Pindala (ha)	Tööliik	Maht (tm)	Otsuse kp	Otsus	Kehtiv kuni
50001019021	31.05.2024	46501:001:0030		1	0.48	raadamine	Ei kuvata	31.05.2024	JAH	30.05.2025

Registreerimisest keeldumise põhjused/soovitused/täiendavad tingimused

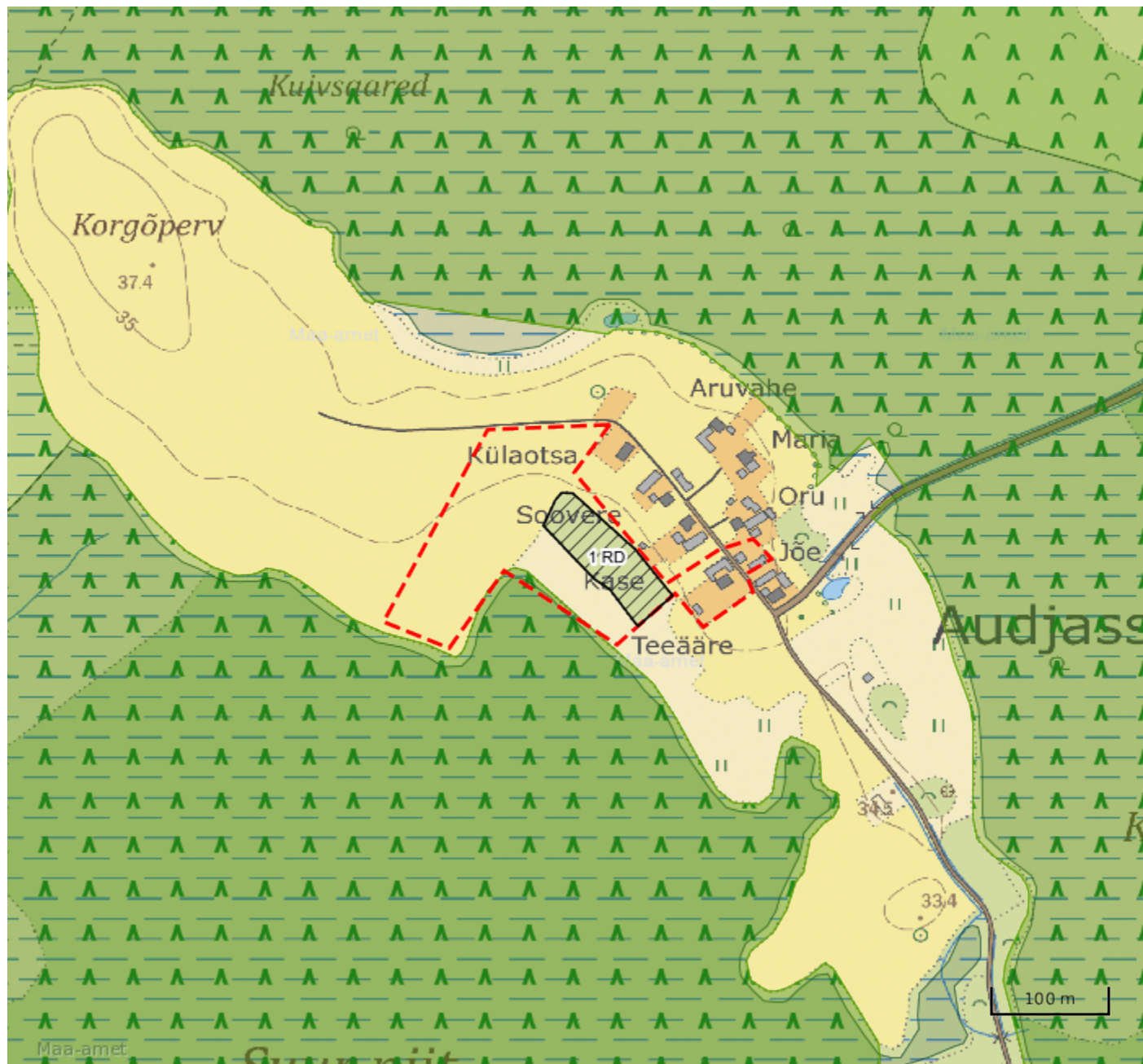
Metsateatis nr **50001019021**, katastritunnus 46501:001:0030, eraldis nr 1.

Endise põllumaa raadamine 22.04.1996. aasta katastriüksuse plaani alusel.

Metsateatis vastab Metsaseaduse §41 lg 8¹ nõuetele. Otsust on võimalik vaidlustada 30 päeva jooksul teatavaks tegemisest arvates, esitades vaide Keskkonnaametile haldusmenetluse seaduses sätestatud korras või kaebuse halduskohtusse halduskohtumenetluse seadustikus sätestatud korras.






Looduskaitseaduse (LKS §55 lg 6¹) alusel on keelatud looduslikult esinevate lindude tahtlik häirimine, eriti pesitsemise ja poegade üleskasvatamise ajal. Lindude pesitsemise tippaeg on aprilli keskpaigast suve keskpaigani. Lindude asustustihedus on reeglina kõrgem segametsades (laane-, salu- ja soovikumetsades) ning kasvab metsa vanuse tõustes.

Aitäh, et aitad hoida loodust ja elurikkust.



Legend

1:5000

Kaardikiht	
	Põhikaart: Maa-amet 24.10.2024
	Metsaregister: Eraldised 24.10.2024
	Maakatastri andmed 24.10.2024
	Metsaregister: Metsateatised 24.10.2024
	Metsaregister: Metsateatised (EI otsus) 24.10.2024
	Metsaregister: Kahjustusteatised 24.10.2024