

Allikas: Metsaressursi arvestuse riiklik register

REGISTRIKANNE nr. 50001088549

Omanik

Volitatud esindaja Kasutusvaldaja

Nimi
Isikukood

Kontaktaadress

--

Postiindeks

Maaüksuse asukoht

Maakond Saare maakond	Vald / linn Saaremaa vald	Metskond
Kinnistu number 18947050	Kinnistu nimetus	

Esitamise kp	Katastritunnus	Kvartal	Eraldis	Pindala	Tööliik	Maht	Otsus kp	Otsus	Kehtiv kuni
13.12.2024	40301:003:0220		2	0.70	lageraie	240	13.12.2024	JAH	12.12.2026

Registreerimisest keeldumise põhused/ soovitud/ täiendavad tingimused

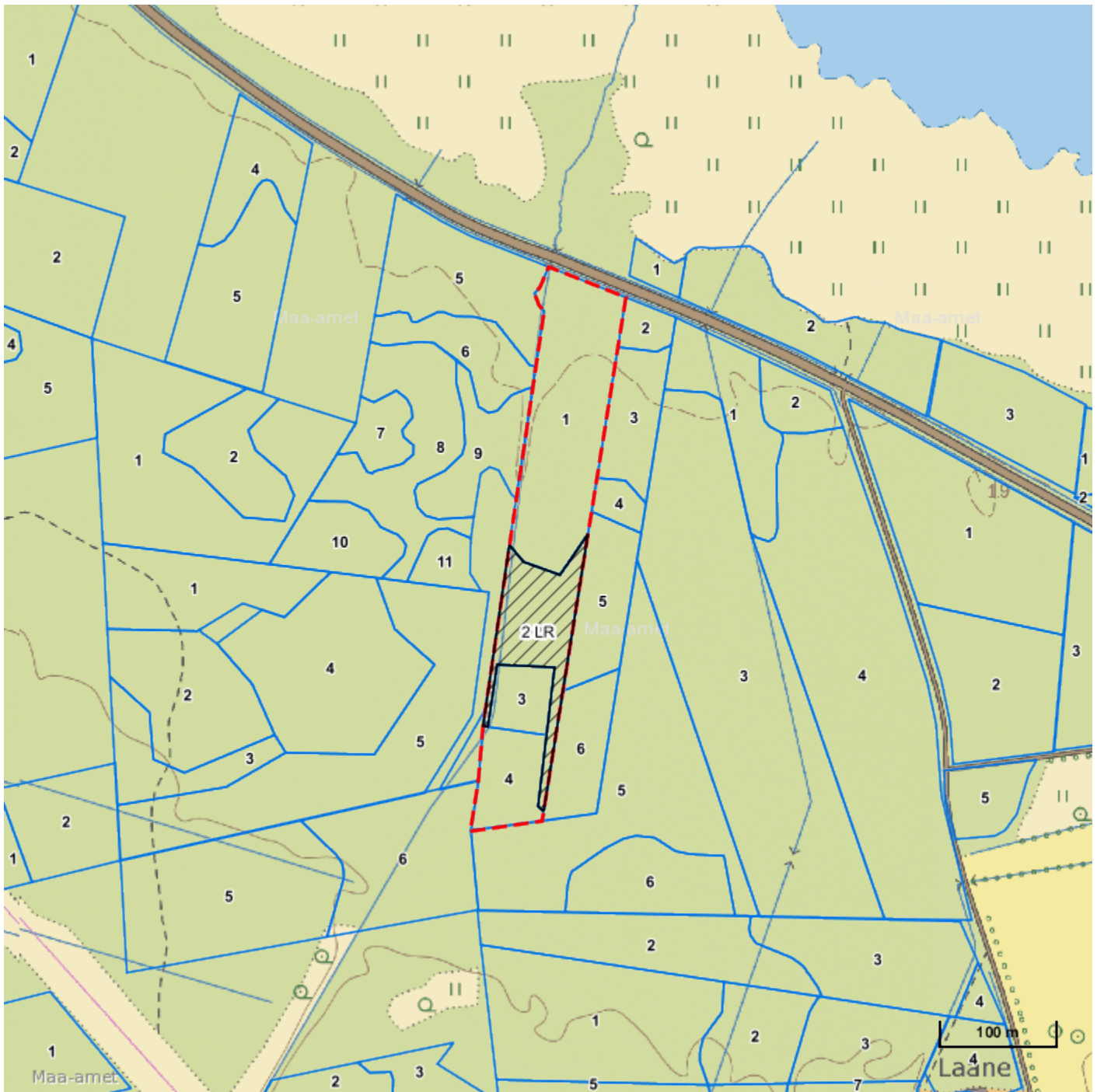
Metsateatis nr 50001088549, katastritunnus 40301:003:0220, eraldis nr 2.

Metsateatis vastab Metsaseaduse §41 lg 8¹ nõuetele. Otsust on võimalik vaidlustada 30 päeva jooksul teatavaks tegemisest arvates, esitades vaide Keskkonnaametile haldusmenetluse seaduses sätestatud korras või kaebuse halduskohtusse halduskohtumenetluse seadustikus sätestatud korras.

Looduskaitseseaduse (LKS §55 lg 6¹) alusel on keelatud looduslikult esinevate lindude tahtlik häirimine, eriti pesitsemise ja poegade üleskasvatamise ajal. Lindude pesitsemise tippaeg on aprilli keskpaigast suve keskpaigani. Lindude asustustihedus on reeglina kõrgem segametsades (laane-, salu- ja soovikumetsades) ning kasvab metsa vanuse tõustes.




Aitäh, et aitad hoida loodust ja elurikkust.

Registreerija: Urmas Lambut
Keskkonnaamet
metsahoiu vanemspetsialist



Legend

1:5000

Kaardikiht	
	Põhikaart: Maa-amet 13.12.2024
	Metsaregister: Eraldised 13.12.2024
	Maakatastri andmed 13.12.2024
	Metsaregister: Metsateatised 13.12.2024