

Maaüksuse asukoht

Maakond Hiiumaa maakond	Vald / linn Hiiumaa vald	Metskond
Kinnistu number 812833	Kinnistu nimetus Soosaun	

Number	Esitamise kp	Katastritunnus	Kvartal	Eraldis	Pindala (ha)	Tööliik	Maht (tm)	Otsuse kp	Otsus	Kehtiv kuni
50001000936	19.04.2024	17501:002:0206		1	0.51	lageraie	211	24.04.2024	JAH	23.04.2025

Registreerimisest keeldumise põhjused/soovitused/täiendavad tingimused

Metsateatis nr **50001000936**, katastritunnus 17501:002:0206, eraldis nr 1.

Lugupeetud metsateatise esitaja, Keskkonnaamet esitab teile raie registreerimise, tingimuse ja soovitusi.

Eraldis asub II kaitsekategooria liigi kanakulli (*Accipiter gentilis*) elupaigas, mis on registreeritud EELIS (Eesti looduse infosüsteem), Keskkonnaagentuuris (kood KLO9123925). Kaitsealuse liigi elupaiga täpsed piirid on nähtavad Metsaportaalis (register.metsad.ee) kinnistu omanikuna sisse logides.

Keskkonnaamet annab nõusoleku lageraieks tingimusel, et raietöid (sh metsamaterjali kokkuvedu) tohib teha ajavahemikul 1. augustist kuni 28. veebruarini s.o. väljaspool kanakulli pesitsusperioodi.

Keskkonnaamet juhib tähelepanu, et lageraielangile tuleb jätta metsaseadusega ja metsa majandamise eeskirjaga nõutud kogus seemnepuid ja säilikipuid ehk elustiku mitmekesisuse tagamiseks jäetavaid puid. Puud soovitame kasvama jätta gruppidega.

Looduskaitsealuse (edaspidi LKS) § 48 lõike 4 kohaselt rakendub piiritlemata II ja III kategooria kaitsealuste liikide elupaikades isendi kaitse. LKS § 55 lg 6 järgi on kaitsealuse loomaliigi isendi püüdmine ja tahtlik häirimine paljunemise, poegade kasvatamise, talvitumise ning rände ajal keelatud. LKS § 3 lg 2 kohaselt loetakse liigi seisund soodsaks, kui selle asurkonna arvukus näitab, et liik säilib kaugemas tulevikus oma looduslike elupaikade või kasvukohtade elujõulise koostisosana, kui liigi looduslik levila ei kahane ning liigi asurkondade pikaajaliseks säilimiseks on praegu ja tõenäoliselt ka edaspidi olemas piisavalt suur elupaik. Kavandatud tegevuse elluviimisel tuleb tagada kaitsealuse liigi – kanakulli soodne seisund.

Tee kaitsevööndis on keelatud teha metsa lageraiet (EhS § 72 lg 1 p 4). Kaitsevööndis kehtivatest piirangutest võib kõrvale kalduda ehitise omaniku nõusolekul (EhS § 70 lg 3).

Transpordiamet ehitise omanikuna on andnud loa kaitsevööndis lageraiete teostamiseks järgmistel tingimustel:

- Seemne ja säilikipuude kaugus teest peab puu murdumisel välistama selle sattumise riigiteele.
- Juhul, kui lageraie teostamise järgselt soovitakse raietud ala metsastamist teostada lähemal kui 15m riigitee välimise sõiduraja servast, tuleb see Transpordiametiga täiendavalt kooskõlastada.
- Metsamaterjali ladustamiseks lähemale kui 15m äärmise sõiduraja servast tuleb taotlema nõusolek Transpordiametist. Tee kaitse ja liiklusohutuse kaalutlusel võib Transpordiamet nõusolekust keelduda.
- Raietöödega seotud liikluskorralduse muudatused tuleb kooskõlastada Transpordiametiga.
- Nõusolek ajutiste juurdepääsuteede rajamiseks ning metsamaterjali laadimistöde teostamiseks riigiteelt tuleb taotlema Transpordiametist. Tee kaitse ja liiklusohutuse kaalutlusel ning võib Transpordiamet nõusolekust keelduda.

Soovitused:

Juhtudel, kui lageraie teostamise järgselt jäävad riigitee äärde (transpordimaale) üksikud puud, palume sellest teavitada Transpordiametit.

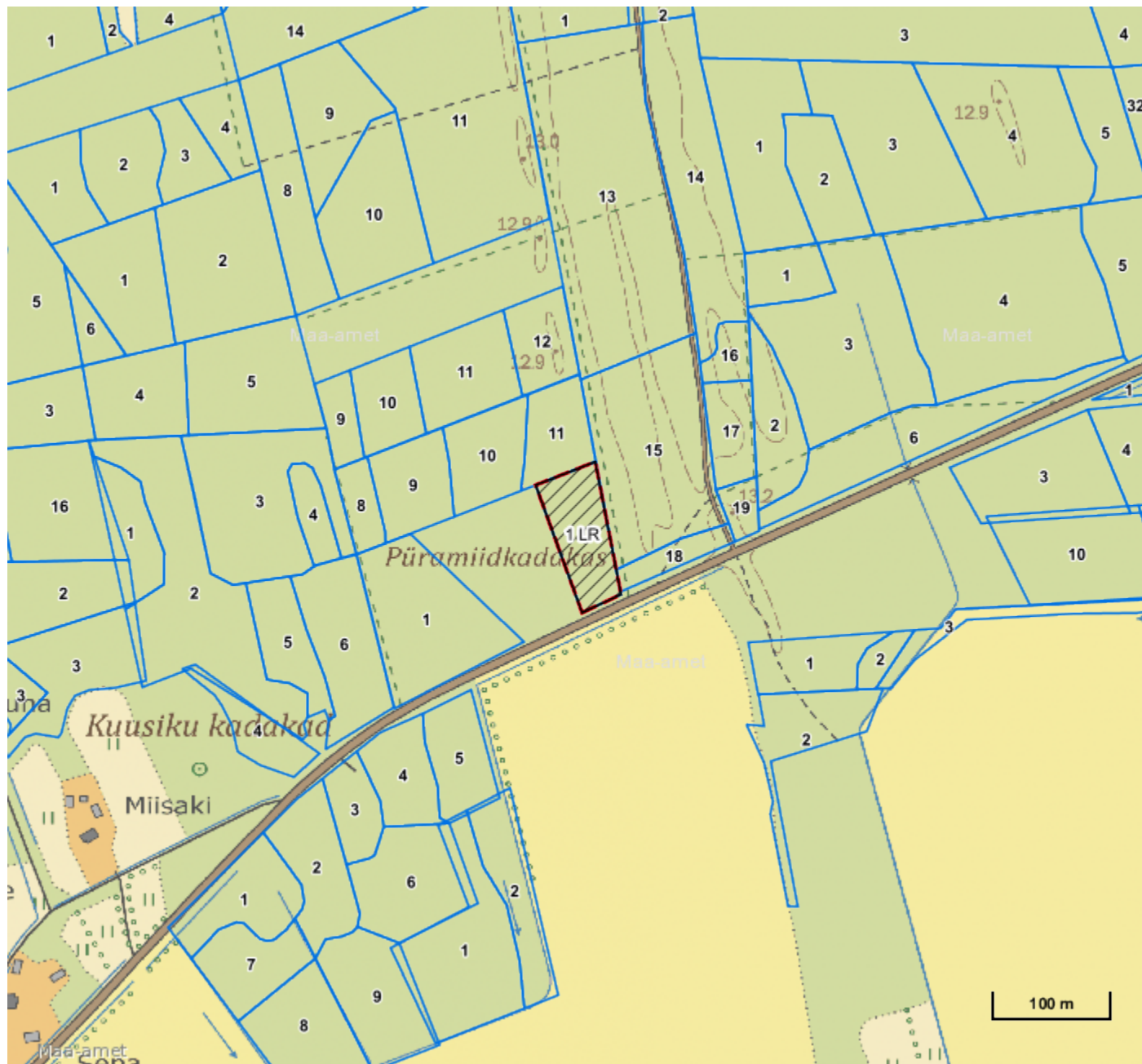
Haldusmenetluse seaduse § 53 kohaselt võib Keskkonnaamet kehtestada kõrvaltingimuse.

Metsateatis vastab Metsaseaduse §41 lg 8¹ nõuetele. Otsust on võimalik vaidlustada 30 päeva jooksul teatavaks tegemisest arvates, esitades vaide Keskkonnaametile haldusmenetluse seaduses sätestatud korras või kaebuse halduskohtusse halduskohtumenetluse seadustikus sätestatud korras.

Looduskaitsealuse (LKS §55 lg 6¹) alusel on keelatud looduslikult esinevate lindude tahtlik häirimine, eriti pesitsemise ja poegade üleskasvatamise ajal. Lindude pesitsemise tippaeg on aprilli keskpaigast suve keskpaigani. Lindude asustustihedus on reeglina kõrgem segametsades (laane-, salu- ja soovikumetsades) ning kasvab metsa






vanuse tõustes.

Aitäh, et aitad hoida loodust ja elurikkust.



Legend

1:5000

Kaardikiht	
	Põhikaart: Maa-amet 10.05.2024
	Metsaregister: Eraldised 10.05.2024
	Maakatastri andmed 10.05.2024
	Metsaregister: Metsateatised 10.05.2024
	Metsaregister: Metsateatised (EI otsus) 10.05.2024
	Metsaregister: Kahjustusteatised 10.05.2024