

Maaüksuse asukoht

Maakond Rapla maakond	Vald / linn Märjamaa vald	Metskond
Kinnistu number 3146637	Kinnistu nimetus Oja	

Number	Esitamise kp	Katastritunnus	Kvartal	Eraldis	Pindala (ha)	Tööliik	Maht (tm)	Otsuse kp	Otsus	Kehtiv kuni
50001102364	23.01.2025	50404:002:0184		7	0.93	lageraie	Ei kuvata	23.01.2025	JAH	22.01.2027

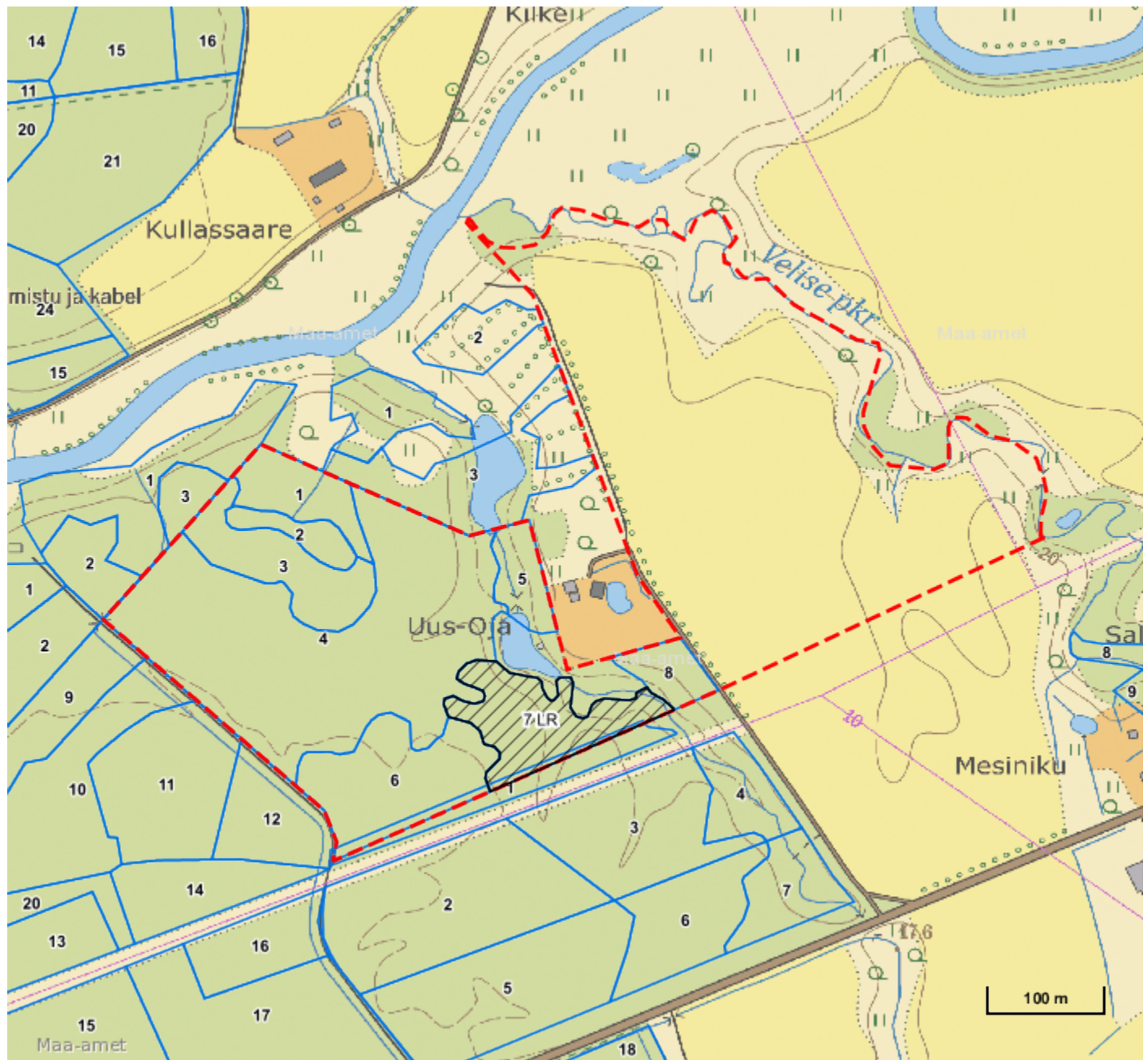
Registreerimisest keeldumise põhjused/soovitused/täiendavad tingimused

Metsateatis nr **50001102364**, katastritunnus 50404:002:0184, eraldis nr 7.

Metsateatis vastab Metsaseaduse §41 lg 8¹ nõuetele. Otsust on võimalik vaidlustada 30 päeva jooksul teatavaks tegemisest arvates, esitades vaide Keskkonnaametile haldusmenetluse seaduses sätestatud korras või kaebuse halduskohtusse halduskohtumenetluse seadustikus sätestatud korras.






Looduskaitseaduse (LKS §55 lg 6¹) alusel on keelatud looduslikult esinevate lindude tahtlik häirimine, eriti pesitsemise ja poegade üleskasvatamise ajal. Lindude pesitsemise tippaeg on aprilli keskpaigast suve keskpaigani. Lindude asustustihedus on reeglina kõrgem segametsades (laane-, salu- ja soovikumetsades) ning kasvab metsa vanuse tõustes.

Aitäh, et aitad hoida loodust ja elurikkust.



Legend

1:5000

Kaardikiht	
	Põhikaart: Maa-amet 20.02.2025
	Metsaregister: Eraldised 20.02.2025
	Maakatastri andmed 20.02.2025
	Metsaregister: Metsateatised 20.02.2025
	Metsaregister: Metsateatised (EI otsus) 20.02.2025
	Metsaregister: Kahjustusteatised 20.02.2025

Keskkonnaamet
 Registrikood 70008658
 Narva mnt 7a
 15172 Tallinn, Eesti

telefon: 662 5999
 e-post: klienditugi@keskkonnaamet.ee
<http://www.keskkonnaamet.ee>