

Maaüksuse asukoht

Maakond Rapla maakond	Vald / linn Märjamaa vald	Metskond
Kinnistu number 3269637	Kinnistu nimetus	

Number	Esitamise kp	Katastritunnus	Kvartal	Eraldis	Pindala (ha)	Tööliik	Maht (tm)	Otsuse kp	Otsus	Kehtiv kuni
50001102365	23.01.2025	50404:002:0199		1	0.50	lageraie	Ei kuvata	23.01.2025	JAH	22.01.2027

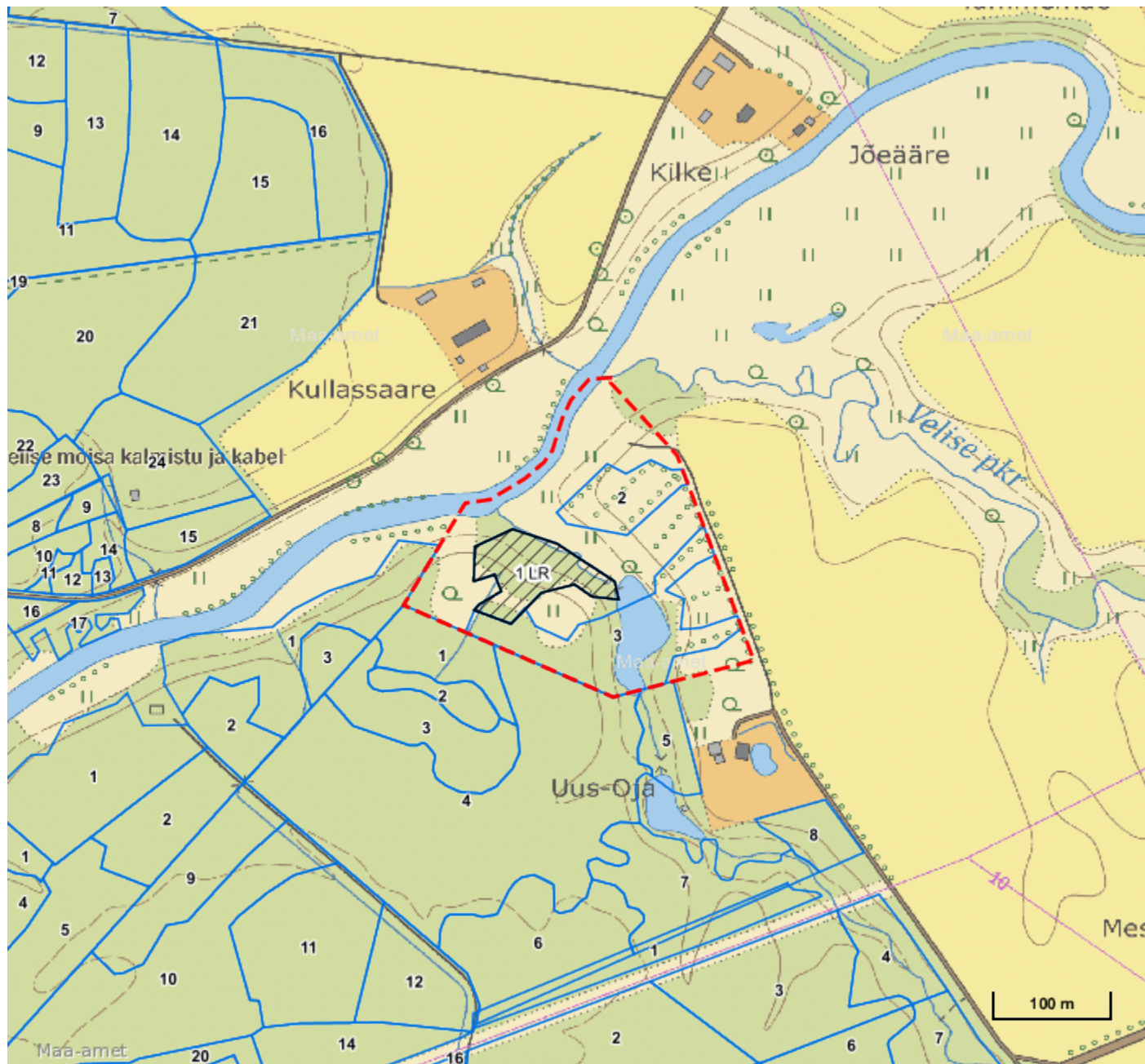
Registreerimisest keeldumise põhjused/soovitused/täiendavad tingimused

Metsateatis nr **50001102365**, katastritunnus 50404:002:0199, eraldis nr 1.

Metsateatis vastab Metsaseaduse §41 lg 8¹ nõuetele. Otsust on võimalik vaidlustada 30 päeva jooksul teatavaks tegemisest arvates, esitades vaide Keskkonnaametile haldusmenetluse seaduses sätestatud korras või kaebuse halduskohtusse halduskohtumenetluse seadustikus sätestatud korras.






Looduskaitseaduse (LKS §55 lg 6¹) alusel on keelatud looduslikult esinevate lindude tahtlik häirimine, eriti pesitsemise ja poegade üleskasvatamise ajal. Lindude pesitsemise tippaeg on aprilli keskpaigast suve keskpaigani. Lindude asustustihedus on reeglina kõrgem segametsades (laane-, salu- ja soovikumetsades) ning kasvab metsa vanuse tõustes.

Aitäh, et aitad hoida loodust ja elurikkust.



Legend

1:5000

Kaardikiht	
	Põhikaart: Maa-amet 20.02.2025
	Metsaregister: Eraldised 20.02.2025
	Maakatastri andmed 20.02.2025
	Metsaregister: Metsateatised 20.02.2025
	Metsaregister: Metsateatised (EI otsus) 20.02.2025
	Metsaregister: Kahjustusteatised 20.02.2025