

Maaüksuse asukoht

Maakond Tartu maakond	Vald / linn Tartu vald	Metskond
Kinnistu number 179204	Kinnistu nimetus Kõivumäe	

Metsakaitseekspertiisid

Number	Katastritunnus	Kvartal	Eraldis	Pindala (ha)	Tööliik	Maht (tm)	Otsuse kp	Kehtiv kuni
10000016101	79403:006:0330		12	0.19	lageraie	31	23.08.2024	22.08.2026

Metsa seisukorra hinnang

MKE nr **10000016101**, katastritunnus 79403:006:0330, eraldis nr 12.

Eraldisel on haavasid varasemalt kahjustanud kitsed/põdrad. Tugeva kahjustusega on 98% haavadest. Osad kahjustatud puud on juba ulukikahjustuste ja tugeva tuule tagajärjel murdunud. Kahjustuse tõttu on puistu hukkunud (tervete puude täius on 15%).

Tingimused ja soovitus

MKE nr **10000016101**, katastritunnus 79403:006:0330, eraldis nr 12.

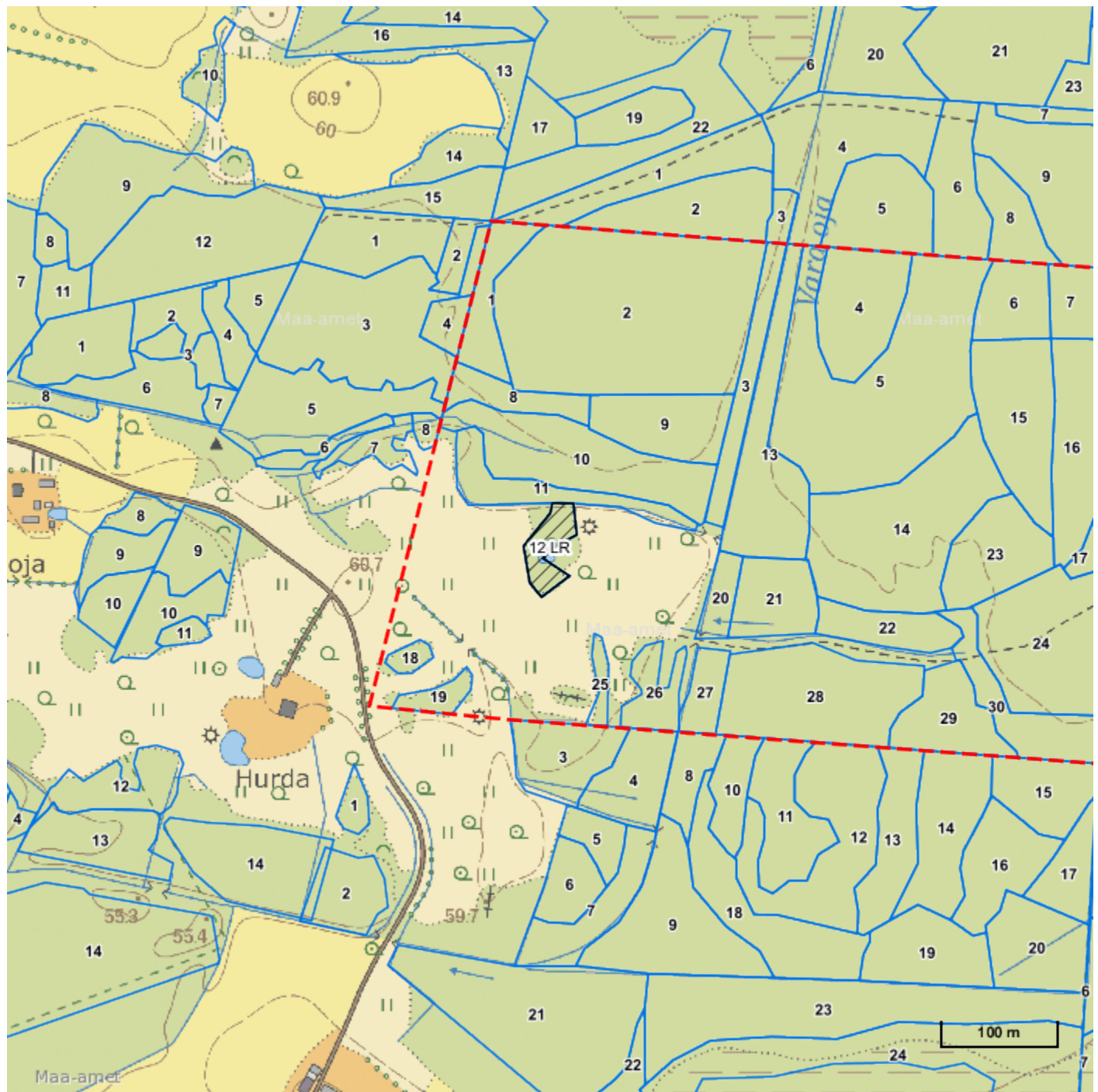
Eraldisel on soovituslik teostada lageraie.

Ulukite arvukuse reguleerimiseks on soovituslik teha koostööd kohaliku jahiseltsiga.

Märkused




MKE nr **10000016101**, katastritunnus 79403:006:0330, eraldis nr 12.

Metsaseaduse § 24 lg 3 alusel on metsaomanik kohustatud rakendama metsa uuendamise võtteid, mis hiljemalt viis aastat pärast raiet tagab uuenenud metsa. Metskaitseekspertiisi akt vastab keskkonnaministri 27.12.2006 määruse nr 88 „Metsa majandamise eeskiri“ § 22 lg 11 nõuetele. Otsust on võimalik vaidlustada 30 päeva jooksul teatavaks tegemisest arvates, esitades vaide Keskkonnaametile haldusmenetluse seaduses sätestatud korras või kaebuse halduskohtusse halduskohtumenetluse seadustikus sätestatud korras.



Legend

1:5000

Kaardikiht	
	Põhikaart: Maa-amet 17.01.2025
	Metsaregister: Eraldised 17.01.2025
	Maakatastri andmed 17.01.2025
	Metsaregister: Metsateatised 17.01.2025