

Maaüksuse asukoht

Maakond Pärnu maakond	Vald / linn Häädemeeste vald	Metskond
Kinnistu number 22958150	Kinnistu nimetus	

Number	Esitamise kp	Katastritunnus	Kvartal	Eraldis	Pindala (ha)	Tööliik	Maht (tm)	Otsuse kp	Otsus	Kehtiv kuni
50000819496	27.03.2023	21401:001:0535		1	0.77	lageraie	288	29.03.2023	JAH	28.03.2024

Registreerimisest keeldumise põhjused/soovitused/täiendavad tingimused

Metsateatis nr **50000819496**, katastritunnus 21401:001:0535, eraldis nr 1.

Kavandatav raieala kattub osaliselt Timmkanali veekaitsevööndiga. Veeseaduse § 118 lõike 1 kohaselt on veekaitsevööndi eesmärk vältida veekogu kalda või ranna erosiooni või hajuheidet. Tulenevalt veeseaduse § 119 punktist 2 ning keskkonnaministri 11.08.2017 määruse nr 28 § 4 lõikest 2 tuleb raietööde tegemisel järgida järgmisi tingimusi ja soovitusi:

Veekaitsevööndis on keelatud:

1. Uuendusraie, v.a. aegjärgne raie, ning alusmetsa ja põõsarinde eemaldamine;
2. Raidmete jätmine veekaitsevööndisse ja veekogusse;
3. Mootorsõidukitega kallaste kahjustamine, veekogust läbisõitmine ja rööbaste tekitamine.

Kinnitatud uuendusraie metsateatisega on veekaitsevööndis lubatud uuendusraiest erinevad (v.a. aegjärgne raie) õigusaktidega kooskõlas olevad raieviisid.

Timmkanal on kantud keskkonnaministri 15.06.2004 määrusega nr 73 kehtestatud lõhe, jõforelli, meriforelli ja harjuse kudemis- ja elupaikade nimistusse.

Lisaks on Timmkanal II kaitsekategooria liigi - paksukojaline jõekarp (Unio crassus „EELIS (Eesti looduse infosüsteem), Keskkonnaagentuur“ kood kood KLO9200126) elupaigaks.

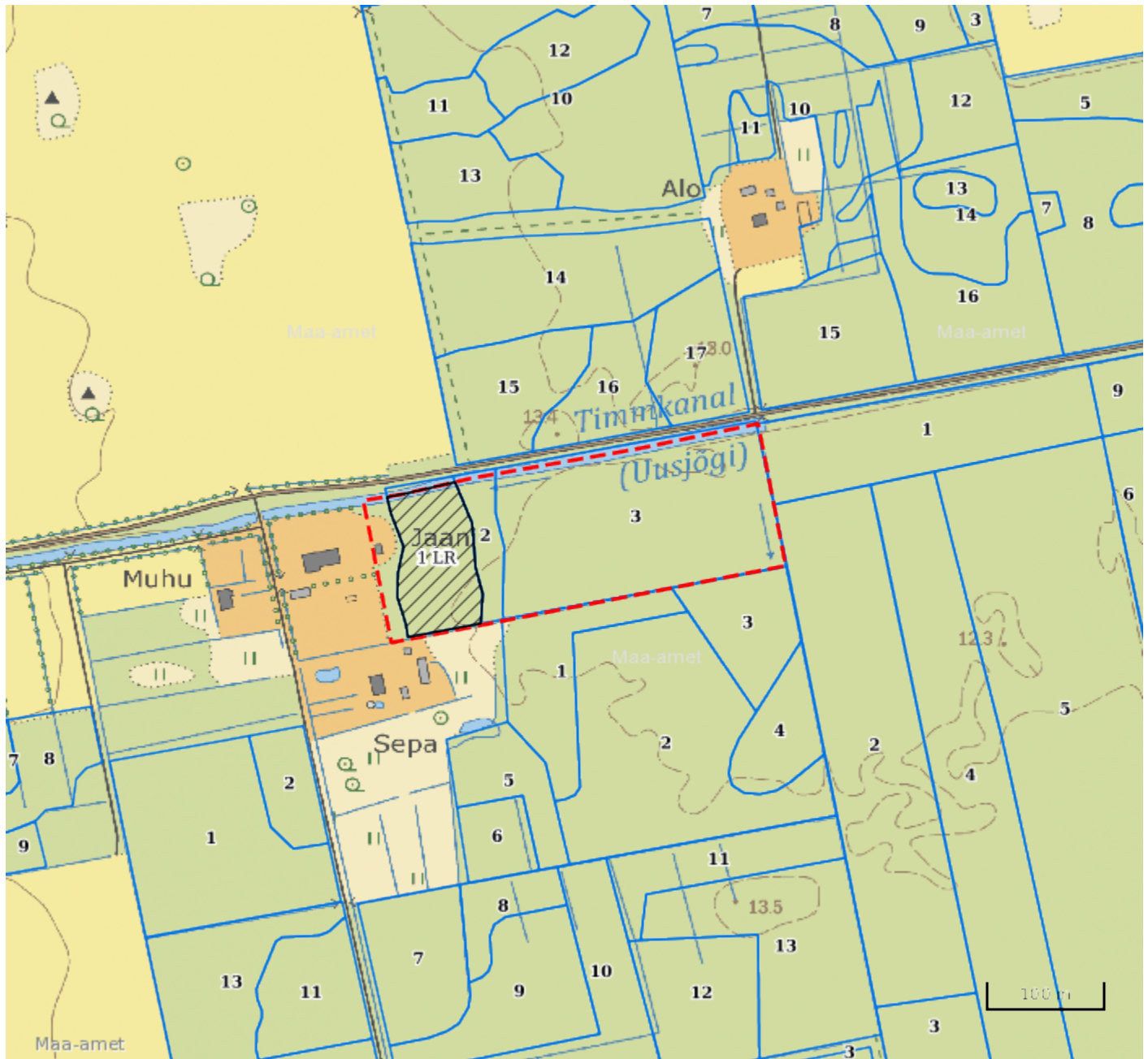
Tulenevalt kaitsealusteliikide elupaiganõudlusest soovib Keskkonnaamet Timmkanali veekaitsevööndis raiel:

1. Maksimaalselt säilitada kaldapuistu ning vältida veekogu kallaste lagedaks raiumist.
2. Raiuda ennekõike neid surnud ja vigastatud puid, mis võivad vette kukkudes veekogu veevoolu takistada.
3. Erosiooniohu ja orgaanika veekogusse kandumise takistamiseks veekaitsevööndis säilitada põõsastik.

Metsateatis vastab Metsaseaduse §41 lg 8¹ nõuetele. Otsust on võimalik vaidlustada 30 päeva jooksul teatavaks tegemisest arvates, esitades vaide Keskkonnaametile haldusmenetluse seaduses sätestatud korras või kaebuse halduskohtusse halduskohtumenetluse seadustikus sätestatud korras.






Looduskaitseaduse (LKS §55 lg 6¹) alusel on keelatud looduslikult esinevate lindude tahtlik häirimine, eriti pesitsemise ja poegade üleskasvatamise ajal. Lindude pesitsemise tippaeg on aprilli keskpaigast suve keskpaigani. Lindude asustustihedus on reeglina kõrgem segametsades (laane-, salu- ja soovikumetsades) ning kasvab metsa vanuse tõustes.

Aitäh, et aitad hoida loodust ja elurikkust.



Legend

1:5000

Kaardikiht	
Põhikaart: Maa-amet 26.04.2023	
	Metsaregister: Eraldised 26.04.2023
	Maa-amet: Katastriüksused 26.04.2023
	Metsaregister: Metsateatised 26.04.2023
	Metsaregister: Metsateatised (EI otsus) 26.04.2023
	Metsaregister: Kahjustusteatised 26.04.2023