

# METSAMAJANDAMISKAVA

2023-2032

Kinnistu nimi: **Jaani**

Registri number: 1425506

Kinnistu pindala: 4,14 ha

Omanik:

Kataster: 21401:001:0535 Maakond: Pärnu

Vald: Häädemeeste

Küla: Sooküla

Metsa pindala: 3,88 ha

Metsamaa pindala kinnistul 3,88 ha

millest: Selgusetad: 0 ha

Lagedad: 0 ha

Puistud: 3,88 ha

Haavikud 0,74 ha

Kaasikud 3,00 ha

Pärna puistud 0,14 ha

Metsa tagavara: **1311** tm, ehk **338** tm/ha

Surnud puude tagavara tm

Tagavara juurdekasv **226** tm, ehk **6** tm/ha/a

Soovitatav raiete maht **1215** tm, ehk **313** tm/ha

Soovitatav raiemaht moodustab juurdekasvust: **537** %

Registrikande kuupäev

Inventeerimise kuupäev: 09.03.2023

Metsakorraldaja: Martin Kalk  
Terrapro OÜ

Metsakorraldaja tunnistus 120, telefon 5692 5830

**Terrapro OÜ**  
**Teguri 37b,**  
**Tartu 50107,**  
**Tel 7 422 342,**  
**e-mail mets@terrapro.ee**

# METSAMAJANDAMISKAVAS KASUTATUD MÕÕTÜHIKUD JA LÜHENDID

## Mõõtühikud

<b>ha</b>	hektar
<b>tm</b>	tihumeeter (m3 puitu)
<b>tm/ha/a</b>	tihumeetrit hektarile aastas
<b>tm/ha</b>	tihumeetrit hektarile
<b>tk/ha</b>	tükki hektarile
<b>M/ha</b>	tihumeetrit hektarile
<b>M/er</b>	tihumeetrit eraldisele

## Puu- ja põõsaliigid

MA	mänd
KU	kuusk
NU	nulg
LH	lehis
SD	seedermänd
TS	ebatsuuga
TA	tamm
SA	saar
VA	vaher
JA	jalakas
KP	künnapuu
KS	kask
HB	haab
LM	sanglepp
LV	hall lepp
PN	pärn
PP	pappel
PA	paju
SP	sarapuu
PK	paakspuu
TY	türnpuu
KL	kuslapuu
KD	kadakas
RE	remmelgas*
TM	toomingas *
PI	pihlakas *
TO	teised okaspuuliigid
TL	teised lehtpuuliigid
TP	teised põõsaliigid

## Kasvukohatüübid

LL	leesikaloo
KL	kastikuloo
LU	lubikaloo
SM	sambliku
KN	kanarbiku
PH	pohla
JP	jänsekapsa-pohla
MS	mustika
KM	karusambla-mustika
JM	jänsekapsa-mustika
JK	jänsekapsa
SL	sinilille
ND	naadi
SJ	sõnajala
OS	osja
TR	tarna
AN	angervaksa
TA	tarna-angervaksa
SN	sinika
KR	karusambla
LD	lotu
MD	madalsoo
SS	siirdesoo
RB	raba
MO	mustika-kõdusoo
JO	jänsekapsa-kõdusoo
MP	mineraalne puistang
TP	turbane puistang

## Üldmõisted

KKT	kasvukohatüüp
T	täius
H	kõrgus
D	diameeter
BON	boniteet
G	rinnaspindala
A	vanus
V	võrsetekkeline
S	seemnetekkeline
I	istutuskultuur
K	külvikultuur
I ja 1	esimene rinne
II ja 2	teine rinne
J	järeikas
A	põõsarinne
Y	üksikpuude rinne

Kaal. kesk. vanus	Kaalutud 1. rinde elementide vanus
Kaal. kesk. raievanus	Kaalutud 1. rinde elementide raievanus

\*remmelgas, toomingas ja pihlakas on kirjeldatavad puuliigina kui nende rinnasdiameeter on suurem kui 6 cm (latimetsad)

## Tööd

LL	lageraie ala looduslikule uuenemisele jätmisega (tööde plaanil)
LK	lageraie ala kultiveerimisega (tööde plaanil)
LA	lageraie looduslikule uuendusele kaasaaitamisega (tööde plaanil)
AR	aegjätkne raie
HL	hällraie
VE	veerraie
VA	valgustusraie
HR	harvendusraie
SR	sanitaarraie
VR	valikraie
KU	kultiveerimine (tööde plaanil)
LA	laasimine
MM	maapinna mineraliseerimine
HD	kultuuride hooldamine
LK	looduslikule uuenemisele kaasaaitamise muud abinõud
LP	lageraielangi piir
LR	lageraie
LU	looduslikule uuenemisele jätmine
KV	külv
IS	istutamine
SJ	säilikpuude jätmine

# KINNISTU KATASTRÜKSUSED JA METSAERALDISED EESTI PÕHIKAARDIL

**Jaani**

Pärnu

Häädemeeste

Sooküla

Metsaomanik:

Kaardistamine: 2023


Martin KalkTerrapro  
OÜ


Mõõtkava 1 : 10 000

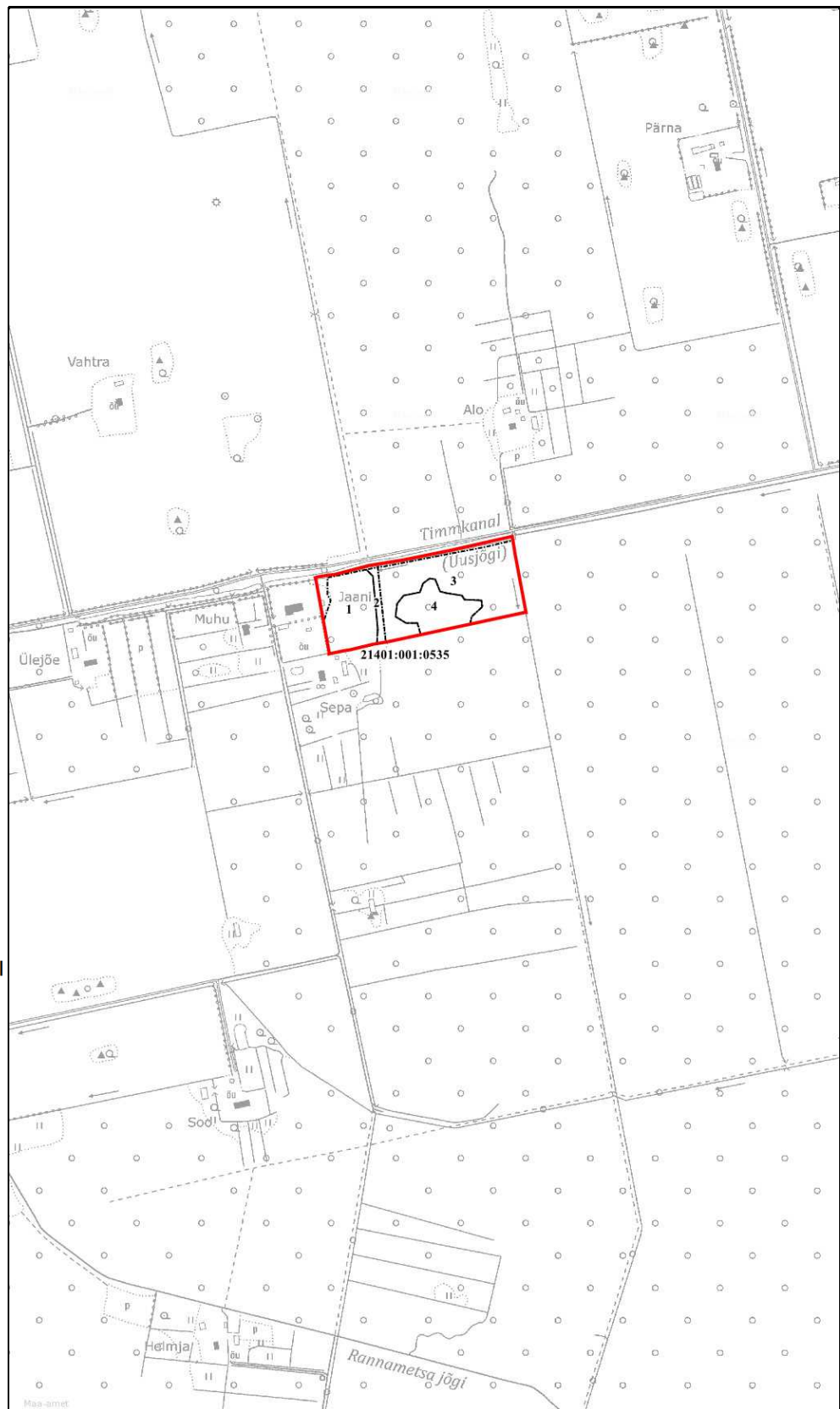
Eesti põhikaart 2005

EP-A3 NR.01174

 Katastriüksuse piir

 Eraldise piir

 Eraldis jätkub teisel  
pool joonelementi



## METSADE ÜLDISELOOMUSTUS

Arenguklass	Puuliikide tagavara (tm)										Kokku	tm/ha	Pindala (ha)	Surnud puud (tm)
	Ku	Ks	Hb	Sp	Pn	Re								
Küps mets	180	796	289		26						1291	345	3,74	
Valmiv mets					17	4					21	150	0,14	
<b>Kokku</b>	<b>180</b>	<b>796</b>	<b>289</b>		<b>43</b>	<b>4</b>					<b>1312</b>	<b>338,1</b>	<b>3,88</b>	
Tagavara %	13,7	60,7	22,0		3,3	0,3								

## PUISTUTE ÜLDISELOOMUSTUS

Puistud enamuspuuliigi järgi	Pindala (ha)	Keskmine				Tagavara	
		Vanus	Boniteet	Täius	Juurdekasv (tm/ha/a)	(tm)	(tm/ha)
Haavikud	0,74	65	0	70,3	6,0	298	403
Kaasikud	3,00	65	1,0	79,2	5,4	992	331
Pärna puistud	0,14	25	0	81,5	14,0	21	150
<b>Kokku</b>	<b>3,88</b>	<b>64</b>	<b>1</b>	<b>77,6</b>	<b>5,8</b>	<b>1311</b>	<b>294</b>

Puistute juurdekasv moodustab 1,7% puistu tagavarast

Boniteet arvutatakse üldjuhul peapuuliigi vanuse ja kõrguse järgi ja tulemus esitletakse klasside kaupa. Siin tabelis on klasside asemel numbrid 0-6, millest 0 tähistab boniteeti 1a ja 6 boniteeti 5a. Numbreid kasutatakse siin tabelis keskmise arvutuseks.

## VANUSKLASSID

Peapuuliik	Puistute pindala vanuse kaupa (ha)											
	0-9	10-19	20-29	30-39	40-49	50-59	60-69	70-79	80-89	90-99	100-...	Kokku
Haab							0,74					0,74
Kask							3,00					3,00
Pärn			0,14									0,14
<b>Kokku</b>			<b>0,1</b>				<b>3,7</b>					<b>3,9</b>
(%)			3,6				96,4					

## KASVUKOHATÜÜBID

Peapuuliik	Metsakasvukohatüübid (ha)											
	Nd	Jm										Kokku
Hb	0,74											0,74
Ks	2,02	0,98										3,00
Pn		0,14										0,14
<b>Kokku</b>	<b>2,8</b>	<b>1,1</b>										<b>3,88</b>
(%)	71,1	28,9										

## BONITEEDIKLASSID

Peapuuliik	Boniteediklassid (ha)							Kokku
	Ia	I	II	III	IV	V	Va	
Hb	0,74							0,74
Ks		3,00						3,00
Pn	0,14							0,14
<b>Kokku</b>	<b>0,9</b>	<b>3,0</b>						<b>3,88</b>
(%)	22,7	77,3						

## KAVANDATUD UUENDUSRAIETE NIMEKIRI

Eraldis	Töö liik	Enamuspuuliik	Töö järjekord	Pindala (ha)	Puuliik	Raiemaht
1	Lageraie	Kask	1. Jrk	0,98	Ks	181
1	Lageraie	Kask	1. Jrk	0,98	Hb	103
1	Lageraie	Kask	1. Jrk	0,98	Ku	32
1	Lageraie	Kask	1. Jrk	0,98	Ku	27
					<b>Kokku</b>	<b>343</b>
3	Lageraie	Kask	1. Jrk	2,02	Ks	459
3	Lageraie	Kask	1. Jrk	2,02	Pn	26
3	Lageraie	Kask	1. Jrk	2,02	Hb	62
3	Lageraie	Kask	1. Jrk	2,02	Ku	32
					<b>Kokku</b>	<b>579</b>
4	Lageraie	Haab	1. Jrk	0,74	Ku	53
4	Lageraie	Haab	1. Jrk	0,74	Ku	36
4	Lageraie	Haab	1. Jrk	0,74	Ks	76
4	Lageraie	Haab	1. Jrk	0,74	Hb	124
					<b>Kokku</b>	<b>289</b>
<b>Kokku</b>						<b>1211</b>

Raiete ümarmetsamaterjali väljatulek on keskmiselt 60-85% metsamajandamiskavas märgitud kasvava metsa tagavarast.

## KAVANDATUD HOOLDUSRAIETE NIMEKIRI

Eraldis	Töö liik	Töö järjekord	Raiutav pindala	Puuliik	Raiemaht
2	Harvendusraie	1. Jrk	0,14	Sp	0
2	Harvendusraie	1. Jrk	0,14	Pn	3
2	Harvendusraie	1. Jrk	0,14	Re	1
				<b>Kokku:</b>	<b>4</b>
<b>Kokku:</b>					<b>4</b>

Raiete ümarmetsamaterjali väljatulek on keskmiselt 60-85% metsamajandamiskavas märgitud kasvava metsa tagavarast.

## KAVANDATUD METSAUUENDUSTÖÖD

Eraldis	Kasvukohatüüp	Töö liik	Puuliik	Külvi- ja istutuskohtade arv, tk/ha	Pindala (ha)
4	Nd	Looduslikule uuenemisele kaasaaitamise muud abinõud		0	0,74
1	Jm	Istutamine	Ks	2000	0,98
1	Jm	Maapinna mineraliseerimine		0	0,98
3	Nd	Maapinna mineraliseerimine		0	2,02
3	Nd	Istutamine	Ks	2000	2,02



## Eraldis 1

**Pindala: 0,98 ha** Küps kuivendatud Jänesekapsa-mustika Kaasik; 1 bon; H100 31,5; Kaal.kesk.vanus: 65; Kaal.kesk.Raievanus: 56

Rinne I T=77,40 / G=27,0 m<sup>2</sup>/ha; Rinne II T=9,70 / G=3,0 m<sup>2</sup>/ha; Juurdekasv:5,84 tm/ha/a; 4 tuleohuklass, Väike tuleoht

Rinne	%	Puuliik	A	H	D	Päritolu	M/ha	M/er	Kahjustus %	Puid (tk/ha)	Raie (%)
1	60	Ks	65	28,0	27	S	204,9	201	0		90
1	30	Hb	65	30,0	35	S	104,8	103	30		100
1	10	Ku	65	25,0	27	S	32,5	32	0		100
2	100	Ku	60	18,0	19	S	27,8	27	0		100
A	100	Sp	20	5,0	0	S	0,0	0	0	1000	100
<b>Kokku</b>							<b>370</b>	<b>363</b>			<b>94</b>

Planeeritud tööd: Lageraie, 1. Jrk

Maapinna mineraliseerimine, 1. Jrk

Istutamine, 1. Jrk

Kahjustused: Haab, Põhjus: Haavataelik, Osakaal: 30%, Kahjustuse aste: Tugev

## Eraldis 2

**Pindala: 0,14 ha** Valmiv kuivendatud Jänesekapsa-mustika Pärna puistu; 1a bon; H100 31,5; Kaal.kesk.vanus: 25; Kaal.kesk.Raievanus: 30

Rinne I T=81,50 / G=19,0 m<sup>2</sup>/ha; Juurdekasv:14,03 tm/ha/a; 4 tuleohuklass, Väike tuleoht

Rinne	%	Puuliik	A	H	D	Päritolu	M/ha	M/er	Kahjustus %	Puid (tk/ha)	Raie (%)
1	80	Pn	25	17,0	13	S	123,5	17	0		15
1	20	Re	25	15,0	13	V	27,2	4	0		15
A	100	Sp	20	6,0	0	S	0,0	0	0	1000	100
<b>Kokku</b>							<b>151</b>	<b>21</b>			<b>15</b>

Planeeritud tööd: Harvendusraie, 1. Jrk

## Eraldis 3

**Pindala: 2,02 ha** Küps kuivendatud Naadi Kaasik; 1 bon; H100 29,6; Kaal.kesk.vanus: 65; Kaal.kesk.Raievanus: 60

Rinne I T=80,10 / G=25,0 m<sup>2</sup>/ha; Rinne II T=15,70 / G=3,0 m<sup>2</sup>/ha; Juurdekasv:5,20 tm/ha/a; 4 tuleohuklass, Väike tuleoht

Rinne	%	Puuliik	A	H	D	Päritolu	M/ha	M/er	Kahjustus %	Puid (tk/ha)	Raie (%)
1	85	Ks	65	26,0	23	S	252,4	510	0		90
1	10	Hb	65	28,0	34	S	30,5	62	0		100
1	5	Pn	50	22,0	17	S	12,8	26	0		100
2	100	Ku	30	8,0	8	S	15,8	32	0		100
J	100	Ku	20	2,0	3	S	0,0	0	0	500	
<b>Kokku</b>							<b>312</b>	<b>630</b>			<b>92</b>

Iseärasused: Vanus ebaühtlane

Planeeritud tööd: Lageraie, 1. Jrk

Maapinna mineraliseerimine, 1. Jrk

Istutamine, 1. Jrk



## Eraldis 4

**Pindala: 0,74 ha** Küps kuivendatud Naadi Haavik; 1a bon; H100 33,2; Kaal.kesk.vanus: 65;  
Kaal.kesk.Raievanus: 41

Rinne I T=70,30 / G=26,0 m<sup>2</sup>/ha; Rinne II T=26,60 / G=8,0 m<sup>2</sup>/ha; Juurdekasv:5,99 tm/ha/a; 4 tuleohuklass,  
Väike tuleoht

Rinne	%	Puuliik	A	H	D	Päritolu	M/ha	M/er	Kahjustus %	Puid (tk/ha)	Raie (%)	
1	50	Hb	65	30,0	32	S	168,1	124	30		100	
1	35	Ks	65	28,0	25	S	115,1	85	0		90	
1	15	Ku	70	26,0	29	S	48,5	36	0		100	
2	100	Ku	60	17,0	17	S	71,1	53	0		100	
J	100	Ku	20	2,0	3	S	0,0	0	0	500		
<b>Kokku</b>							<b>403</b>	<b>298</b>				<b>97</b>

Planeeritud tööd: Lageraie, 1. Jrk

Looduslikule uueneamisele kaasaaitamise muud abinõud, 1. Jrk

Kahjustused: Haab, Põhjus: Haavataelik, Osakaal: 30%, Kahjustuse aste: Tugev

# PUISTU PLAAN

Jaani

Pärnu

Häädemeeste

Sooküla

Metsaomanik:


Kaardistamine:2023


Martin KalkTerrapros  
OÜ


Mõõtkava 1 : 10 000

Eesti põhikaart 2005

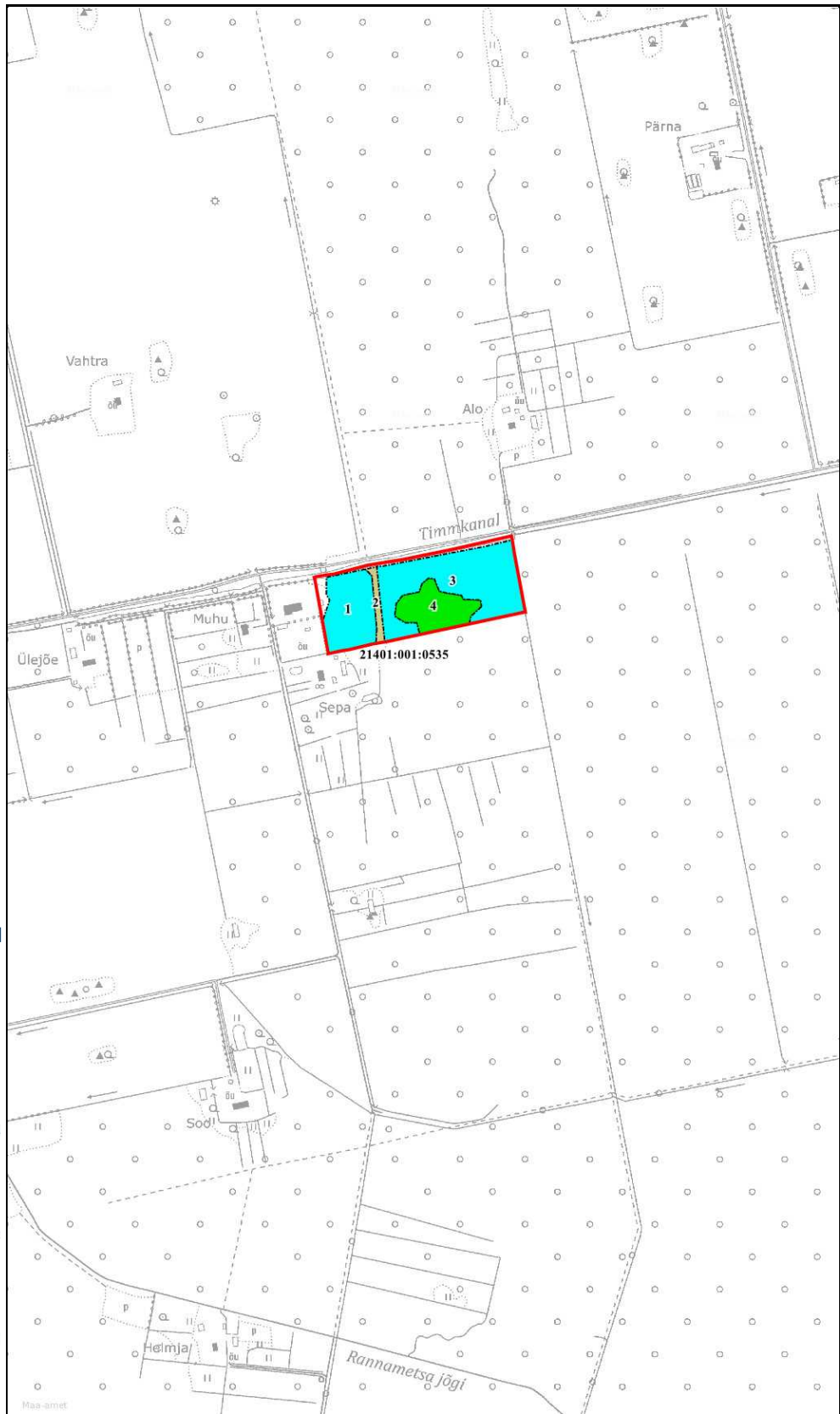
EP-A3 NR.01174

 Katastriüksuse piir

 Eraldise piir

 Eraldis jätkub teisel pool joonelementi

Vaimiv ja küps mets	Keskealine mets	Latimets	Noorendik	Seiguseeta ala	Lage ala	
						Ma
						Ku
						Ks
						Hb
						Ta
						Sa
						Lm
						Lv
						TI



# METSAMAJANDUSLIKE TÖÖDE PLAAN

Jaani

Pärnu

Häädemeeste

Sooküla

Metsaomanik:

Kaardistamine:2023


Martin KalkTerrapro  
OÜ


Mõõtkava 1 : 10 000
















Eesti põhikaart 2005

EP-A3 NR.01174

 Katastriüksuse piir

 Eraldise piir

 Eraldis jätkub teisel pool joonelementi

	LI
	Lk
	La
	Ar
	HI
	Ve
	Va
	Hr
	Sr
	Ku
	Vr
	Mm
	Hd
	Lu
	Lp

