

Maaüksuse asukoht

Maakond Põlva maakond	Vald / linn Räpina vald	Metskond
Kinnistu number 12053850	Kinnistu nimetus	

Number	Esitamise kp	Katastritunnus	Kvartal	Eraldis	Pindala (ha)	Tööliik	Maht (tm)	Otsuse kp	Otsus	Kehtiv kuni
50000919890	30.11.2023	70801:001:0105		3	0.39	sanitaarraie	6	30.11.2023	JAH	29.11.2024

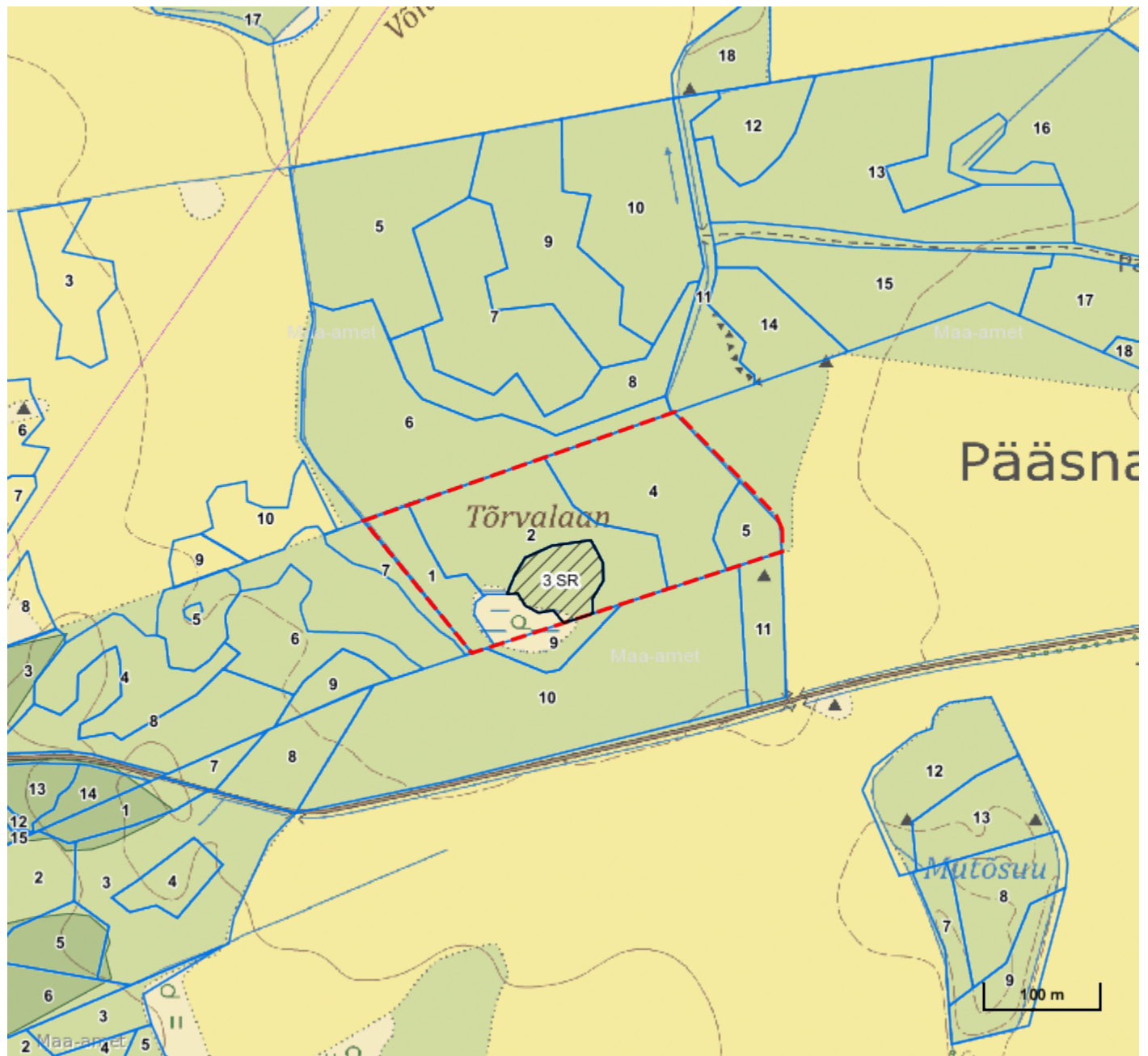
Registreerimisest keeldumise põhjused/soovitused/täiendavad tingimused

Metsateatis nr **50000919890**, katastritunnus 70801:001:0105, eraldis nr 3.

Metsateatis vastab Metsaseaduse §41 lg 8¹ nõuetele. Otsust on võimalik vaidlustada 30 päeva jooksul teatavaks tegemisest arvates, esitades vaide Keskkonnaametile haldusmenetluse seaduses sätestatud korras või kaebuse halduskohtusse halduskohtumenetluse seadustikus sätestatud korras.






Looduskaitseaduse (LKS §55 lg 6¹) alusel on keelatud looduslikult esinevate lindude tahtlik häirimine, eriti pesitsemise ja poegade üleskasvatamise ajal. Lindude pesitsemise tippaeg on aprilli keskpaigast suve keskpaigani. Lindude asustustihedus on reeglina kõrgem segametsades (laane-, salu- ja soovikumetsades) ning kasvab metsa vanuse tõustes.

Aitäh, et aitad hoida loodust ja elurikkust.



Legend

1:5000

Kaardikiht	
	Põhikaart: Maa-amet 20.06.2024
	Metsaregister: Eraldised 20.06.2024
	Maakatastri andmed 20.06.2024
	Metsaregister: Metsateatised 20.06.2024
	Metsaregister: Metsateatised (EI otsus) 20.06.2024
	Metsaregister: Kahjustusteatised 20.06.2024