

Maaüksuse asukoht

| | | |
|-----------------------------|---------------------------|----------|
| Maakond Järva maakond | Vald / linn Järva vald | Metskond |
| Kinnistu number 23109950 | Kinnistu nimetus | |

| Number | Esitamise kp | Katastritunnus | Kvartal | Eraldis | Pindala (ha) | Tööliik | Maht (tm) | Otsuse kp | Otsus | Kehtiv kuni |
|-------------|--------------|----------------|---------|---------|--------------|----------------|-----------|------------|-------|-------------|
| 50000866998 | 28.08.2023 | 31403:002:0096 | | 5 | 5.43 | lageraie | 1374 | 28.08.2023 | JAH | 27.08.2024 |
| 50000867000 | 28.08.2023 | 31403:002:0096 | | 4 | 2.45 | harvendusraie | 134 | 18.09.2023 | JAH | 17.09.2024 |
| 50000867002 | 28.08.2023 | 31403:002:0096 | | 3 | 0.83 | aegjärgne raie | 109 | 25.09.2023 | JAH | 24.09.2024 |
| 50000867004 | 28.08.2023 | 31403:002:0096 | | 2 | 0.52 | harvendusraie | 23 | 18.09.2023 | JAH | 17.09.2024 |

Registreerimisest keeldumise põhjused/soovitused/täiendavad tingimused

Metsateatis nr **50000866998**, katastritunnus 31403:002:0096, eraldis nr 5.

Hoiatus! Tööala võib kattuda kaitstava loodusobjektiga: KLKA; Endla looduskaitseala. Tööde teostamisel jälgige seadusandlust ja kaitstava loodusobjekti piirjooni. Abi saamiseks võib pöörduda Keskkonnaameti poole.

Metsateatis vastab Metsaseaduse §41 lg 8¹ nõuetele. Otsust on võimalik vaidlustada 30 päeva jooksul teatavaks tegemisest arvates, esitades vaide Keskkonnaametile haldusmenetluse seaduses sätestatud korras või kaebuse halduskohtusse halduskohtumenetluse seadustikus sätestatud korras.

Looduskaitseaduse (LKS §55 lg 6¹) alusel on keelatud looduslikult esinevate lindude tahtlik häirimine, eriti pesitsemise ja poegade üleskasvatamise ajal. Lindude pesitsemise tippaeg on aprilli keskpaigast suve keskpaigani. Lindude asustustihedus on reeglina kõrgem segametsades (laane-, salu- ja soovikumetsades) ning kasvab metsa vanuse tõustes.

Aitäh, et aitad hoida loodust ja elurikkust.

Metsateatis nr **50000867000**, katastritunnus 31403:002:0096, eraldis nr 4.

Lugupeetud metsateatise esitaja

Keskkonnaamet esitab teile raie registreerimise.

Kavandatud raieala asub nii kehtiva kui ka projekteeritava kaitsekorra järgi Endla looduskaitseala Oostriku piiranguvööndis, kus kehtib looduskaitseaduses (edaspidi LKS) sätestatud kaitsekord Vabariigi Valitsuse 28.09.2005 määruse nr 255 "Endla looduskaitseala kaitse-eeskiri" (edaspidi kaitse-eeskiri) erisustega.

Kaitse-eeskirja § 16 p 3 ja 7 kohaselt on piiranguvööndis keelatud puhtpuistute kujundamine ning puidu kokku- ja väljavedu külmumata pinnasel.

Keskkonnaamet juhib tähelepanu alljärgnevale:

Metsaseaduse § 31 lg 2 kohaselt ei tohi harvendusraie tegemisel puistu esimese rinde rinnaspindala viia väiksemaks sama paragrahvi lõike 4 alusel kehtestatud alammäärast. Keskkonnaministri 27.12. 2006. a määruse „Metsa majandamise eeskiri“ (edaspidi MME) § 6 lõike 4 kohaselt, ei tohi puistu esimese rinde rinnaspindala pärast harvendusraiet olla väiksem eeskirja lisas 1 sätestatust. Meretamäe maaüksusel kehtivate inventeerimisandmete (registreeritud 05.07.2023) kohaselt on eraldise 4 enamuspüülik määnd kõrgusega 20 m ja puistu I rinde rinnaspindala 26 m²/ha. MME lisa 1 kohaselt on minimaalne harvendusraie järgne rinnaspindala sellises puistus 21,2 m²/ha. Eraldiselt kavandatud 134 tm välja raiumise korral võib I rinde raiejärgne rinnaspindala sätestatust allapoole langeda. Vastavalt Keskkonnaministri 11.08.2017 määruse nr 28 "Metsateatise esitatavate andmete loetelu ning metsateatise esitamise, menetlemise ja registreerimise kord ning tähtajad" § 1 lg 1 p-le 5 esitatakse metsateatise hinnanguline raiemaht. Harvendusraie eraldisel 4 on lubatud, kuid olenemata metsateatisele märgitud raiemahust ei tohi puistu I rinde raiejärgne rinnaspindala langeda alla 21,2 m²/ha. Selle tagamiseks võib osutada vajalikuks vähendada väljaraie mahtu.

Lugupidamisega

Küllli Rahu
metsahoiu vanemspetsialist

Metsateatis vastab Metsaseaduse §41 lg 8¹ nõuetele. Otsust on võimalik vaidlustada 30 päeva jooksul teatavaks tegemisest arvates, esitades vaide Keskkonnaametile haldusmenetluse seaduses sätestatud korras või kaebuse halduskohtusse halduskohtumenetluse seadustikus sätestatud korras.

Looduskaitseaduse (LKS §55 lg 6¹) alusel on keelatud looduslikult esinevate lindude tahtlik häirimine, eriti pesitsemise ja poegade üleskasvatamise ajal. Lindude pesitsemise tippaeg on aprilli keskpaigast suve keskpaigani. Lindude asustustihedus on reeglina kõrgem segametsades (laane-, salu- ja soovikumetsades) ning kasvab metsa vanuse tõustes.

Aitäh, et aitad hoida loodust ja elurikkust.

Metsateatis nr **50000867002**, katastritunnus 31403:002:0096, eraldis nr 3.

Lugupeetud metsateatise esitaja

Keskkonnaamet esitab teile aegjärgse raie registreerimise otsuse, tingimused ja soovitus. Metsateatise nr 50000867002 menetlustähtaja ületamisest teavitas Keskkonnaamet 18.09.2023 kirjaga nr 13-4/23/18998.

Kavandatud raieala asub nii kehtiva kui ka projekteeritava kaitsekorra järgi Endla looduskaitseala Oostriku piiranguvööndis, kus kehtib looduskaitseaduses (edaspidi LKS) sätestatud kaitsekord Vabariigi Valitsuse 28.09.2005 määruse nr 255 "Endla looduskaitseala kaitse-eeskiri" (edaspidi kaitse-eeskiri) erisustega.

Raie on lubatud järgmistel tingimustel:

1. Eraldise puistu I rinde raiejärgne täius peab jääma vähemalt 50%.
2. Keelatud on puidu kokku- ja väljavedu külmumata pinnasel.

Keskkonnaamet soovitab:

Säilitada osa surnud ja surevaid puid, jalal seisvaid puutükaid, osa lamapuitu, õõnsuste, lõhede või lennuavadega ning väga suure rinnasdiameetriga (üle 40 cm) ja ebatavalise kasvuga puid.

Olete metsateatisega kavandanud aegjärgset raiet 109 tm ulatuses. LKS § 14 lg 6 sätestab, et kaitstaval loodusobjektile tuleb valik- ja turberaie tegemisel arvestada sama seaduse lisas sätestatud tingimustega, kui kaitse-eeskiri ei sätesta teisiti. LKS lisa p 2 kohaselt ei tohi 65-protsendilise ja suurema algtäiusega puistu I rinde täius pärast aegjärgse raie esimest raiejärku langeda madalamale kui 50%. Maretamäe maaüksuse metsa inventeerimisandmete (registreeritud 05.07.2023) kohaselt on eraldise 3 puistu I rinde täius 65%. Eraldiselt kavandatava 109 tm välja raiumise korral võib puistu raiejärgne täius langeda sätestatud alammäärast madalamale. Vastavalt keskkonnaministri 11.08.2017 määruse nr 28 "Metsateatise esitatavate andmete loetelu ning metsateatise esitamise, menetlemise ja registreerimise kord ning tähtjad" § 1 lg 1 p-le 5 esitatakse metsateatise hinnanguline raiemaht. Aegjärgne raie eraldisel 3 on lubatud, kuid olenemata metsateatisele märgitud raiemahust ei tohi puistu raiejärgne I rinde täius langeda alla 50%. Selle tagamiseks tuleb tõenäoliselt oluliselt vähendada väljaraie mahtu. Lähtudes inventeerimisandmetest ei tohiks väljaraie maht puistu I rindest ületada 53 tm.

Kaitse-eeskirja § 16 p 1 kohaselt on piiranguvööndis lubatud turberaie (sh aegjärgne raie), kusjuures tuleb säilitada koosluse liikide ja vanuse mitmekesisus, sama § p 3 ja 7 kohaselt on keelatud puhtpuistute kujundamine ning puidu kokku- ja väljavedu külmumata pinnasel.

Kaitse-eeskirja § 18 sätestab, et piiranguvööndi kaitse-eesmärk on elustiku mitmekesisuse ja maastikuilme säilitamine. Keskkonnaameti poolt antud soovitus elustiku mitmekesisuse elementide säilitamiseks tuleneb mitmekesisuse eesmärgist. Surnud ja surevad puud, jalal seisvaid puutükad, õõnsuste, lõhede või lennuavadega ning väga suure rinnasdiameetriga (üle 40 cm) ja ebatavalise kasvuga puud ning lamapuit võimaldavad leida elu- ja toitumispaiku erinevatele linnu-, putuka- ja seeneliikidele, suurendades seega ka elustiku mitmekesisust.

Lugupidamisega

Küllli Rahu
metsahoiu vanemspetsialist

Metsateatis vastab Metsaseaduse §41 lg 8¹ nõuetele. Otsust on võimalik vaidlustada 30 päeva jooksul teatavaks tegemisest arvates, esitades vaide Keskkonnaametile haldusmenetluse seaduses sätestatud korras või kaebuse halduskohtusse halduskohtumenetluse seadustikus sätestatud korras.

Looduskaitseaduse (LKS §55 lg 6¹) alusel on keelatud looduslikult esinevate lindude tahtlik häirimine, eriti pesitsemise ja poegade üleskasvatamise ajal. Lindude pesitsemise tippaeg on aprilli keskpaigast suve keskpaigani. Lindude asustustihedus on reeglina kõrgem segametsades (laane-, salu- ja soovikumetsades) ning kasvab metsa vanuse tõustes.

Aitäh, et aitad hoida loodust ja elurikkust.

Metsateatis nr **50000867004**, katastritunnus 31403:002:0096, eraldis nr 2.

Lugupeetud metsateatise esitaja

Keskkonnaamet esitab teile raie registreerimise.

Kavandatud raieala asub nii kehtiva kui ka projekteeritava kaitsekorra järgi Endla looduskaitseala Oostriku piiranguvööndis, kus kehtib looduskaitseaduses (edaspidi LKS) sätestatud kaitsekord Vabariigi Valitsuse 28.09.2005 määruse nr 255 "Endla looduskaitseala kaitse-eeskiri" (edaspidi kaitse-eeskiri) erisustega.

Kaitse-eeskirja § 16 p 3 ja 7 kohaselt on piiranguvööndis keelatud puhtpuistute kujundamine ning puidu kokku- ja väljavedu külmumata pinnasel.

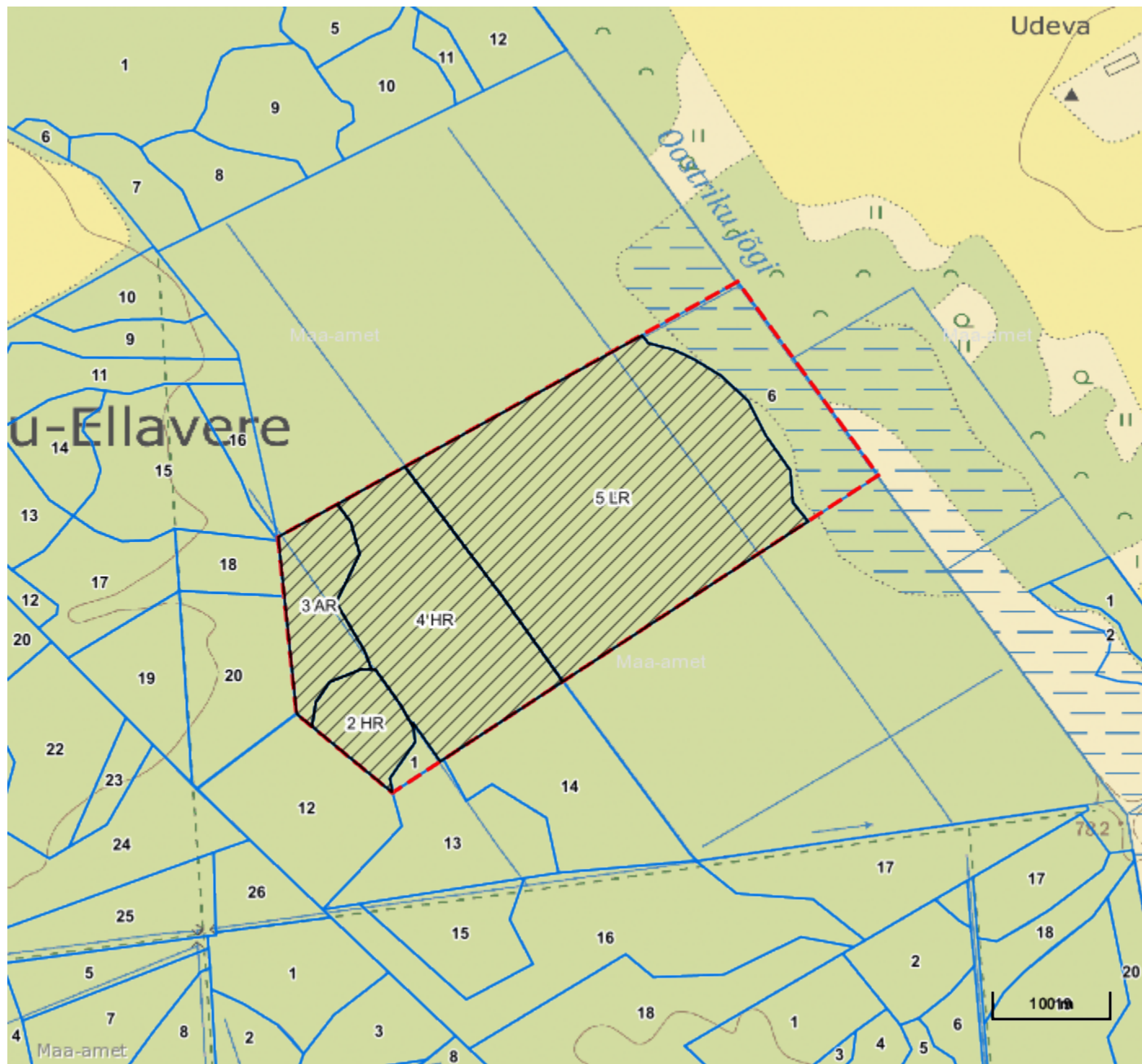
Lugupidamisega

Küllli Rahu
metsahoiu vanemspetsialist

Metsateatis vastab Metsaseaduse §41 lg 8¹ nõuetele. Otsust on võimalik vaidlustada 30 päeva jooksul teatavaks tegemisest arvates, esitades vaide Keskkonnaametile haldusmenetluse seaduses sätestatud korras või kaebuse halduskohtusse halduskohtumenetluse seadustikus sätestatud korras.



Looduskaitseaduse (LKS §55 lg 6¹) alusel on keelatud looduslikult esinevate lindude tahtlik häirimine, eriti pesitsemise ja poegade üleskasvatamise ajal. Lindude pesitsemise tippaeg on aprilli keskpaigast suve keskpaigani. Lindude asustustihedus on reeglina kõrgem segametsades (laane-, salu- ja soovikumetsades) ning kasvab metsa vanuse tõustes.

Aitäh, et aitad hoida loodust ja elurikkust.



Legend

1:5000

| Kaardikiht | |
|---|--|
| | Põhikaart: Maa-amet 27.09.2023 |
|  | Metsaregister: Eraldised 27.09.2023 |
|  | Maa-amet: Katastriüksused 27.09.2023 |
|  | Metsaregister: Metsateatised 27.09.2023 |
|  | Metsaregister: Metsateatised (EI otsus) 27.09.2023 |
|  | Metsaregister: Kahjustusteatised 27.09.2023 |