

Maaüksuse asukoht

Maakond Lääne-Viru maakond	Vald / linn Väike-Maarja vald	Metskond
Kinnistu number 706850	Kinnistu nimetus Timori mets	

Metsakaitseekspektiivid

Number	Katastritunnus	Kvartal	Eraldis	Pindala (ha)	Tööliik	Maht (tm)	Otsuse kp	Kehtiv kuni
10000016072	92601:001:0136		8	1.05	lageraie	200	13.08.2024	12.08.2026

Metsa seisukorra hinnang

MKE nr **10000016072**, katastritunnus 92601:001:0136, eraldis nr 8.

Teostatud varasemalt harvendusraie. Täius ebaühtlane. Kuuskedel on ülepinnaliselt vanad põdrakahjustused. Tekkinud on gruppidega kooreüraski kahjustust. Osa leppadest väga kidurad ja kuivava ladvaga. Esineb tormimurdu ja- vaalimist. Sanitaarne seisund on halb ja tulevikus aina halvenev.

Tingimused ja soovitused

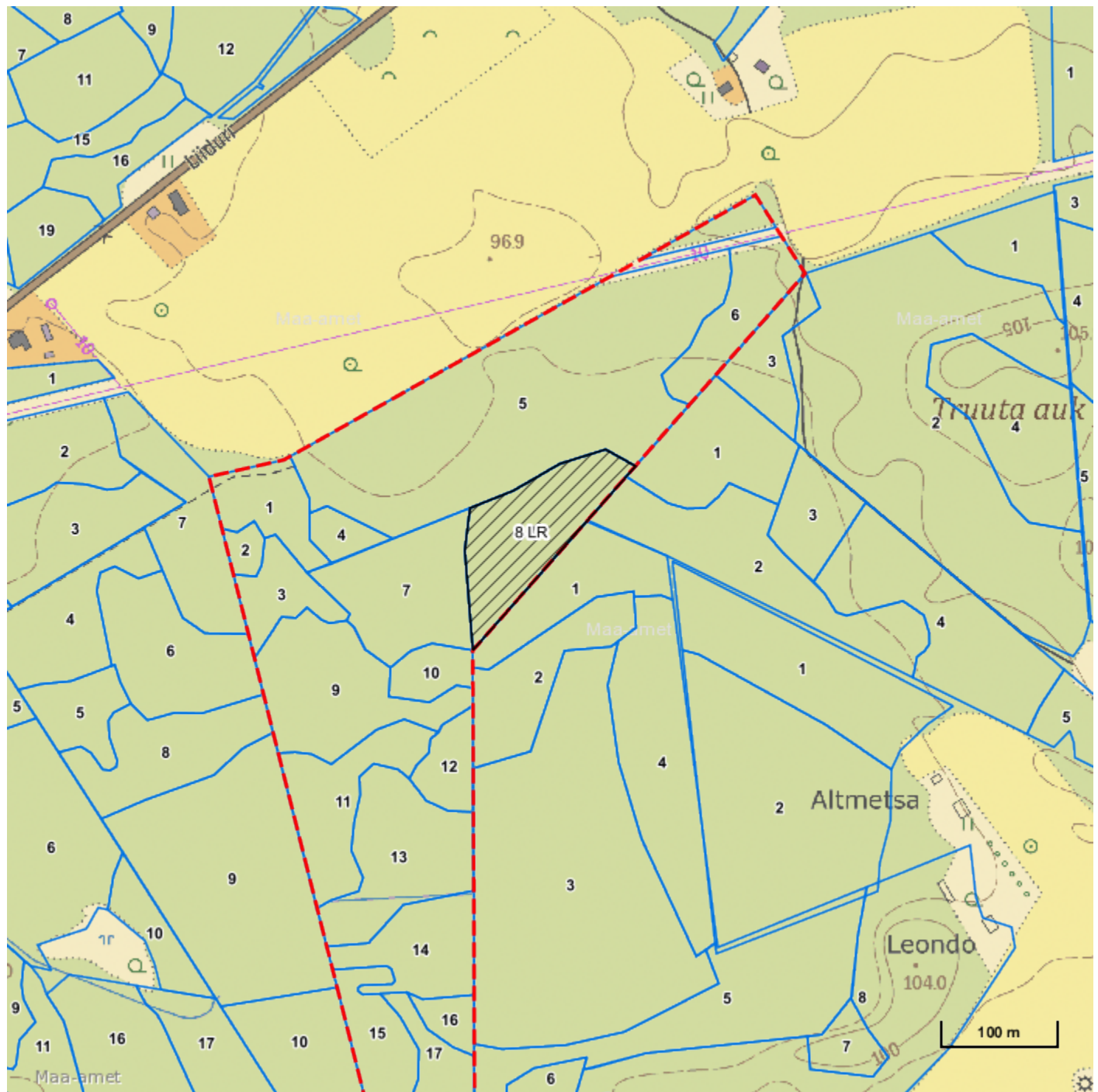
MKE nr **10000016072**, katastritunnus 92601:001:0136, eraldis nr 8.

Teostada kahjustusalal lageraie. Taasmetsastada raieala kasvukohale sobivate puuliikidega. Tulenevalt metsaseaduse § 25 lg-st 1 on metsaomanikul kohustus rakendada metsa uuendamise võtteid kahe aasta jooksul hukkumisest või raie arvates ning § 24 lg-st 3 on metsaomanikul kohustus tagada viis aastat pärast raiet või hukkumist uuenenud mets.

Märkused




MKE nr **10000016072**, katastritunnus 92601:001:0136, eraldis nr 8.

Metsakaitseekspektiivi akt vastab keskkonnaministri 27.12.2006 määruse nr 88 „Metsa majandamise eeskiri“ § 22 lg 11 nõuetele. Otsust on võimalik vaidlustada 30 päeva jooksul teatavaks tegemisest arvates, esitades vaide Keskkonnaametile haldusmenetluse seaduses sätestatud korras või kaebuse halduskohtusse halduskohtumenetluse seadustikus sätestatud korras.



Legend

1:5000

Kaardikiht	
	Põhikaart: Maa-amet 17.01.2025
	Metsaregister: Eraldised 17.01.2025
	Maakatastri andmed 17.01.2025
	Metsaregister: Metsateatised 17.01.2025