

Maaüksuse asukoht

Maakond Lääne maakond	Vald / linn Lääne-Nigula vald	Metskond
Kinnistu number 1441232	Kinnistu nimetus Naeru	

Number	Esitamise kp	Katastritunnus	Kvartal	Eraldis	Pindala (ha)	Tööliik	Maht (tm)	Otsuse kp	Otsus	Kehtiv kuni
50001061710	16.09.2024	45203:002:0027		17	1.09	harvendusraie	93	30.12.2024	JAH	29.12.2026
50001061715	16.09.2024	45203:002:0027		22	2.12	harvendusraie	220	30.12.2024	JAH	29.12.2026

Registreerimisest keeldumise põhjused/soovitused/täiendavad tingimused

Metsateatis nr **50001061710**, katastritunnus 45203:002:0027, eraldis nr 17.

Lugupeetud metsateatise esitaja, Keskkonnaamet esitab Teile harvendusraie registreerimise otsuse ja tingimused.

Kavandatud raie asub Laiküla hoiualal, mis on kaitse alla võetud Vabariigi Valitsuse 28.02.2006 a. määrusega nr 59 "Hoiualade kaitse alla võtmine Lääne maakonnas".

Sama määruse § 1 lõige 1 punkt 4 kohaselt on Laiküla hoiuala kaitse-eesmärk nõukogu direktiivi 92/43/EMÜ I lisas nimetatud elupaigatüüpide – jõgede ja ojade (3260), niiskuslembeste kõrgrohustute (6430), puisniitude (6530*), siirde- ja õtsiksoode (7140), liigirikaste madalsoode (7230), vanade laialehiste metsade (9020*), soostuvate ja soolehtmetsade (9080), siirdesoo- ja rabametsade (91D0*) kaitse ning II lisas nimetatud liikide – saarma (*Lutra lutra*) ja kauni kuldkinga (*Cypripedium calceolus*) elupaikade kaitse.

Kavandataval raiealal on EELIS-e andmetel inventeeritud väga väikesel osal (0,01 ha) hoiuala kaitse-eesmärgiks olev metsaelupaigatüüp 9020* (vanad laialehised metsad).

Looduskaitseaduse (edaspidi LKS) § 32 lg 2 kohaselt on hoiualal keelatud nende elupaikade ja kasvukohtade hävitamine ja kahjustamine, mille kaitseks hoiuala moodustati ning kaitstavate liikide oluline häirimine, samuti tegevus, mis seab ohtu elupaikade, kasvukohtade ja kaitstavate liikide soodsa seisundi. Sama seaduse § 32 lg 3 ütleb, et metsaraie on keelatud, kui see võib rikkuda kaitstava elupaiga struktuuri ja funktsioone ning ohustada elupaigale tüüpiliste liikide säilimist.

Palume mitte raiuda metsaelupaigatüübiga kattuvat osal.

Kavandatav raieala kattub osaliselt Liivi jõe veekaitsevööndiga. Veeseaduse § 118 lõike 1 kohaselt on veekaitsevööndi eesmärk vältida veekogu kalda või ranna erosiooni või hajuheidet. Tulenevalt veeseaduse § 119 punktist 2 ning keskkonnaministri 11.08.2017 määruse nr 28 § 4 lõikest 2 tuleb raietööde tegemisel järgida järgmiseid tingimusi ja soovitusi:

Veekaitsevööndis on keelatud:

1. Raidmete jätmine veekaitsevööndisse ja veekogusse
2. Mootorsõidukitega kallaste kahjustamine, veekogust läbisõitmine ja rööbaste tekitamine

Soovitus: veekaitsevööndis raiuda ennekõike neid surnud ja vigastatud puid, mis võivad vette kukkudes veekogu veevoolu takistada.

Metsateatis vastab Metsaseaduse §41 lg 8¹ nõuetele. Otsust on võimalik vaidlustada 30 päeva jooksul teatavaks tegemisest arvates, esitades vaide Keskkonnaametile haldusmenetluse seaduses sätestatud korras või kaebuse halduskohtusse halduskohtumenetluse seadustikus sätestatud korras.

Looduskaitseaduse (LKS §55 lg 6¹) alusel on keelatud looduslikult esinevate lindude tahtlik häirimine, eriti pesitsemise ja poegade üleskasvatamise ajal. Lindude pesitsemise tipaeg on aprilli keskpaigast suve keskpaigani. Lindude asustustihedus on reeglina kõrgem segametsades (laane-, salu- ja soovikumetsades) ning kasvab metsa vanuse tõustes.

Aitäh, et aitad hoida loodust ja elurikkust.

Metsateatis nr **50001061715**, katastritunnus 45203:002:0027, eraldis nr 22.

Lugupeetud metsateatise esitaja, Keskkonnaamet esitab Teile harvendusraie registreerimise otsuse ja tingimused.

Kavandatud raie asub Laiküla hoiualal, mis on kaitse alla võetud Vabariigi Valitsuse 28.02.2006 a. määrusega nr 59

"Hoiualade kaitse alla võtmine Lääne maakonnas".

Sama määruse § 1 lõige 1 punkt 4 kohaselt on Laiküla hoiuala kaitse-eesmärk nõukogu direktiivi 92/43/EMÜ I lisas nimetatud elupaigatüüpide – jõgede ja ojade (3260), niiskuslembeste kõrgrohustute (6430), puisniitude (6530*), siirde- ja õötsiksoode (7140), liigirikaste madalsoode (7230), vanade laialehiste metsade (9020*), soostuvate ja soolehtmetsade (9080), siirdesoo- ja rabametsade (91D0*) kaitse ning II lisas nimetatud liikide – saarma (*Lutra lutra*) ja kauni kuldkinga (*Cypripedium calceolus*) elupaikade kaitse.

Kavandataval raiealal on EELIS-e andmetel inventeeritud väga väiksel osal (0,03 ha) hoiuala kaitse-eesmärgiks olev metsaelupaigatüüp 9020* (vanad laialehised metsad).

Looduskaitseseaduse (edaspidi LKS) § 32 lg 2 kohaselt on hoiualal keelatud nende elupaikade ja kasvukohtade hävitamine ja kahjustamine, mille kaitseks hoiuala moodustati ning kaitstavate liikide oluline häirimine, samuti tegevus, mis seab ohtu elupaikade, kasvukohtade ja kaitstavate liikide soodsa seisundi. Sama seaduse § 32 lg 3 ütleb, et metsaraie on keelatud, kui see võib rikkuda kaitstava elupaiga struktuuri ja funktsioone ning ohustada elupaigale tüüpiliste liikide säilimist.

Palume mitte raiuda metsaelupaigatüübiga kattuvale osale.

Kavandatav raieala kattub osaliselt Liivi jõe ja Laiküla III kraavi veekaitsevööndiga. Veeseaduse § 118 lõike 1 kohaselt on veekaitsevööndi eesmärk vältida veekogu kalda või ranna erosiooni või hajuheidet. Tulenevalt veeseaduse § 119 punktist 2 ning keskkonnaministri 11.08.2017 määruse nr 28 § 4 lõikest 2 tuleb raietööde tegemisel järgida järgmisi tingimusi ja soovitusi:

Veekaitsevööndis on keelatud:

1. Raidmete jätmine veekaitsevööndisse ja veekogusse
2. Mootorsõidukitega kallaste kahjustamine, veekogust läbisõitmine ja rööbaste tekitamine

Soovitus: veekaitsevööndis raiuda ennekõike neid surnud ja vigastatud puid, mis võivad vette kukkudes veekogu veevoolu takistada.

Metsateatis vastab Metsaseaduse §41 lg 8¹ nõuetele. Otsust on võimalik vaidlustada 30 päeva jooksul teatavaks tegemisest arvates, esitades vaide Keskkonnaametile haldusmenetluse seaduses sätestatud korras või kaebuse halduskohtusse halduskohtumenetluse seadustikus sätestatud korras.






Looduskaitseseaduse (LKS §55 lg 6¹) alusel on keelatud looduslikult esinevate lindude tahtlik häirimine, eriti pesitsemise ja poegade üleskasvatamise ajal. Lindude pesitsemise tippaeg on aprilli keskpaigast suve keskpaigani. Lindude asustustihedus on reeglina kõrgem segametsades (laane-, salu- ja soovikumetsades) ning kasvab metsa vanuse tõustes.

Aitäh, et aitad hoida loodust ja elurikkust.



Legend

1:5000

Kaardikiht	
	Põhikaart: Maa-amet 21.02.2025
	Metsaregister: Eraldised 21.02.2025
	Maakatastri andmed 21.02.2025
	Metsaregister: Metsateatised 21.02.2025
	Metsaregister: Metsateatised (EI otsus) 21.02.2025
	Metsaregister: Kahjustusteatised 21.02.2025