

Maaüksuse asukoht

Maakond Harju maakond	Vald / linn Kuusalu vald	Metskond
Kinnistu number 13047350	Kinnistu nimetus ORUKÄSPRE	

Number	Esitamise kp	Katastritunnus	Kvartal	Eraldis	Pindala (ha)	Tööliik	Maht (tm)	Otsuse kp	Otsus	Kehtiv kuni
50000924290	07.12.2023	35301:001:0853		4	0.28	harvendusraie	20	11.12.2023	JAH	10.12.2024
50000924292	07.12.2023	35301:001:0853		5	0.33	harvendusraie	22	11.12.2023	JAH	10.12.2024

Registreerimisest keeldumise põhjused/soovitused/täiendavad tingimused

Metsateatis nr **50000924290**, katastritunnus 35301:001:0853, eraldis nr 4.

Lugupeetud metsateatise esitaja

Keskkonnaamet esitab teile harvendusraie registreerimise otsuse, tingimuse ja soovitused.

Kavandatud raieala asub Lahemaa rahvuspargi Lahemaa piiranguvööndis. Lahemaa rahvuspargis kehtib looduskaitseeaduses sätestatud kaitsekord Vabariigi Valitsuse 19.02.2015 määruse nr 18 „Lahemaa rahvuspargi kaitse-eeskiri” (edaspidi kaitse-eeskiri) erisustega. Kaitse-eeskirja § 4 kohaselt on kaitseala valitsejaks Keskkonnaamet.

Harvendusraie on lubatud järgmisel tingimusel:

Puidu kokku- ja väljavedu on lubatud vaid külmunud pinnasega.

Keskkonnaamet soovitab:

- Kokkuveoteed valida võimalikult looduslikele tingimustele vastavalt, kasutades maksimaalselt ära olemasolevaid kokkuveoteid, puistutes olevaid hõrendikke ja häile ning vältides tihedamate järelkasvugruppide läbimist.
- Säilitada osa surnud ja surevaid puid, jalal seisvaid puutükaid, osa lamapuitu, õõnsuste, lõhede või lennuavadega ning väga suure rinnasdiameetriga (üle 40 cm) ja ebatavalise kasvuga puid.

Kaitse-eeskirja § 22 lg 3 sätestab, et Lahemaa rahvuspargi piiranguvööndis on keelatud puidu kokku- ja väljavedu külmmumata pinnaselt. Kaitseala valitseja võib seda lubada juhul, kui pinnas võimaldab. Keskkonnaamet on kaalunud asjaolusid ning arvestades seda, et kinnistu niiskusrežiim on valdavalt liigniiske ning kokkuveokaugus on väga pikk, on puidu kokku- ja väljavedu lubatud teostada vaid külmunud pinnasega. Pinnas peab olema külmunud sellisel määral, et puidu kokkuveol ei tekiks pinnasekahjustusi.

Kaitse-eeskirja § 22 lg 2 kohaselt tuleb raiete tegemisel säilitada koosluse looduslik tasakaal ning liigiline ja vanuseline mitmekesisus. Keskkonnaameti poolt antud soovitused tulenevad sellest nõudest. Surnud ja surevad puud, jalal seisvaid puutükad, õõnsuste, lõhede või lennuavadega ning väga suure rinnasdiameetriga (üle 40 cm) ja ebatavalise kasvuga puud ning lamapuit võimaldavad leida elu- ja toitumispaiku erinevatele linnu-, putuka- ja seeneliikidele, suurendades seega liigilist ja vanuselist mitmekesisust.

Lugupidamisega

Küllli Rahu
metsahoiu vanemspetsialist

Metsateatis vastab Metsaseaduse §41 lg 8¹ nõuetele. Otsust on võimalik vaidlustada 30 päeva jooksul teatavaks tegemisest arvates, esitades vaide Keskkonnaametile haldusmenetluse seaduses sätestatud korras või kaebuse halduskohtusse halduskohtumenetluse seadustikus sätestatud korras.

Looduskaitseeaduse (LKS §55 lg 6¹) alusel on keelatud looduslikult esinevate lindude tahtlik häirimine, eriti pesitsemise ja poegade üleskasvatamise ajal. Lindude pesitsemise tippaeg on aprilli keskpaigast suve keskpaigani. Lindude asustustihedus on reeglina kõrgem segametsades (laane-, salu- ja soovikumetsades) ning kasvab metsa

vanuse tõustes.

Aitäh, et aitad hoida loodust ja elurikkust.

Metsateatis nr **50000924292**, katastritunnus 35301:001:0853, eraldis nr 5.

Lugupeetud metsateatise esitaja

Keskkonnaamet esitab teile harvendusraie registreerimise otsuse, tingimuse ja soovitused.

Kavandatud raieala asub Lahemaa rahvuspargi Lahemaa piiranguvööndis. Lahemaa rahvuspargis kehtib looduskaitseseaduses sätestatud kaitsekord Vabariigi Valitsuse 19.02.2015 määruse nr 18 „Lahemaa rahvuspargi kaitse-eeskiri” (edaspidi kaitse-eeskiri) erisustega. Kaitse-eeskirja § 4 kohaselt on kaitseala valitsejaks Keskkonnaamet.

Harvendusraie on lubatud järgmisel tingimusel:

Puidu kokku- ja väljavedu on lubatud vaid külmunud pinnasega.

Keskkonnaamet soovitab:

1. Kokkuveoteed valida võimalikult looduslikele tingimustele vastavalt, kasutades maksimaalselt ära olemasolevaid kokkuveoteid, puistutes olevaid hõrendikke ja häile ning vältides tihedamate järelkasvugruppide läbimist.
2. Säilitada osa surnud ja surevaid puid, jalal seisvaid puutüükaid, osa lamapuitu, õõnsuste, lõhede või lennuavadega ning väga suure rinnasdiameetriga (üle 40 cm) ja ebatavalise kasvuga puid.

Kaitse-eeskirja § 22 lg 3 sätestab, et Lahemaa rahvuspargi piiranguvööndis on keelatud puidu kokku- ja väljavedu külmunud pinnaselt. Kaitseala valitseja võib seda lubada juhul, kui pinnas võimaldab. Keskkonnaamet on kaalunud asjaolusid ning arvestades seda, et kinnistu niiskusrežiim on valdavalt liigniiske ning kokkuveokaugus on väga pikk, on puidu kokku- ja väljavedu lubatud teostada vaid külmunud pinnasega. Pinnas peab olema külmunud sellisel määral, et puidu kokkuveol ei tekiks pinnasekahjustusi.

Kaitse-eeskirja § 22 lg 2 kohaselt tuleb raiete tegemisel säilitada koosluse looduslik tasakaal ning liigiline ja vanuseline mitmekesisus. Keskkonnaameti poolt antud soovitused tulenevad sellest nõudest. Surnud ja surevad puud, jalal seisvaid puutüükad, õõnsuste, lõhede või lennuavadega ning väga suure rinnasdiameetriga (üle 40 cm) ja ebatavalise kasvuga puud ning lamapuit võimaldavad leida elu- ja toitumispaiku erinevatele linnu-, putuka- ja seeneliikidele, suurendades seega liigilist ja vanuselist mitmekesisust.

Lugupidamisega

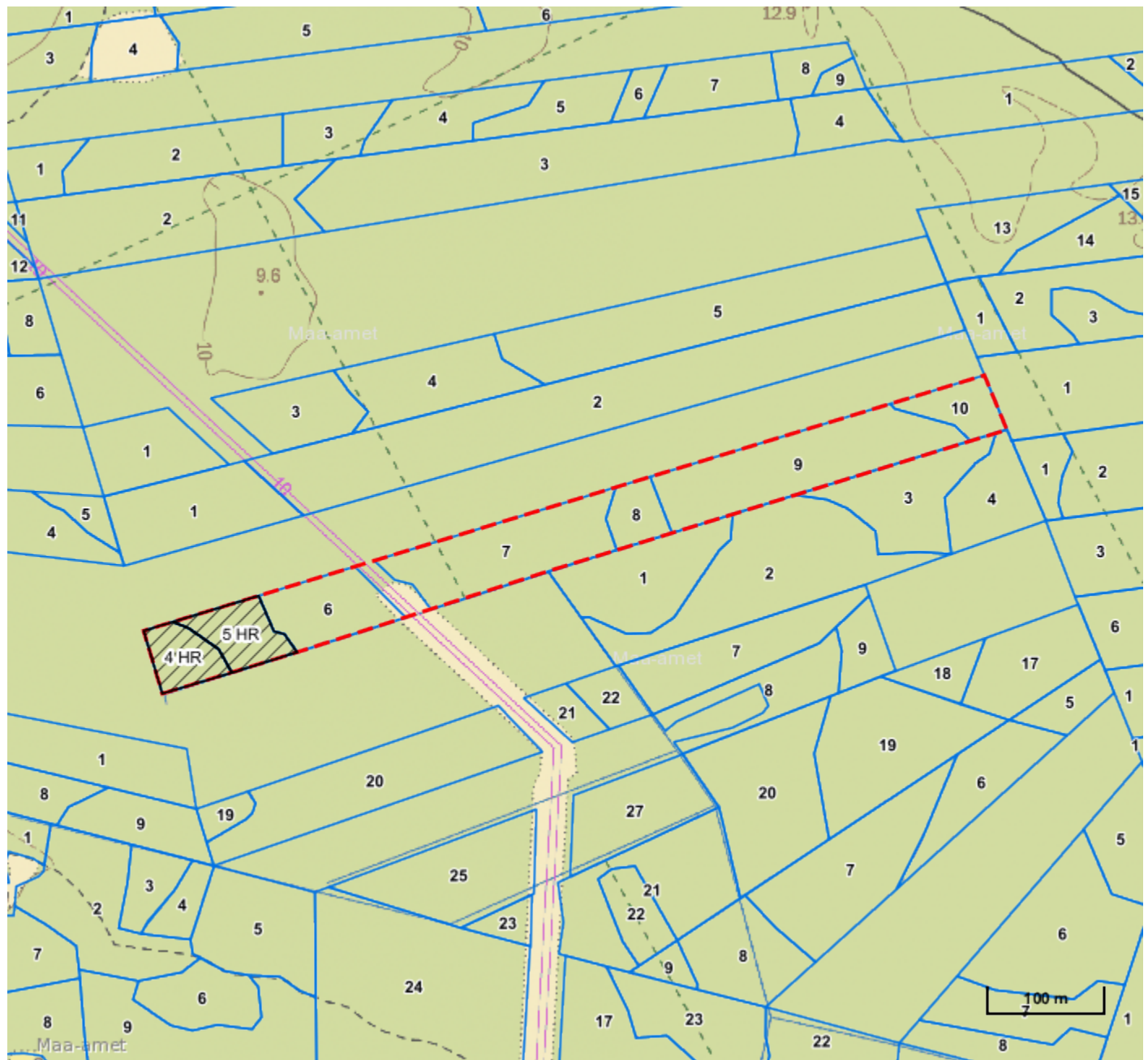
Küllli Rahu
metsahoiu vanemspetsialist

Metsateatis vastab Metsaseaduse §41 lg 8¹ nõuetele. Otsust on võimalik vaidlustada 30 päeva jooksul teatavaks tegemisest arvates, esitades vaide Keskkonnaametile haldusmenetluse seaduses sätestatud korras või kaebuse halduskohtusse halduskohtumenetluse seadustikus sätestatud korras.

Looduskaitseseaduse (LKS §55 lg 6¹) alusel on keelatud looduslikult esinevate lindude tahtlik häirimine, eriti pesitsemise ja poegade üleskasvatamise ajal. Lindude pesitsemise tippaeg on aprilli keskpaigast suve keskpaigani. Lindude asustustihedus on reeglina kõrgem segametsades (laane-, salu- ja soovikumetsades) ning kasvab metsa vanuse tõustes.






Aitäh, et aitad hoida loodust ja elurikkust.

Katastritunnus 35301:001:0853



Legend

1:5000

Kaardikiht	
	Põhikaart: Maa-amet 21.06.2024
	Metsaregister: Eraldised 21.06.2024
	Maakatastri andmed 21.06.2024
	Metsaregister: Metsateatised 21.06.2024
	Metsaregister: Metsateatised (EI otsus) 21.06.2024
	Metsaregister: Kahjustusteatised 21.06.2024

Keskkonnaamet
 Registrikood 70008658
 Narva mnt 7a
 15172 Tallinn, Eesti

telefon: 662 5999
 e-post: klienditugi@keskkonnaamet.ee
<http://www.keskkonnaamet.ee>