

Maaüksuse asukoht

Maakond Pärnu maakond	Vald / linn Pärnu linn	Metskond
Kinnistu number 4511006	Kinnistu nimetus KARU-REINU	

Number	Esitamise kp	Katastritunnus	Kvartal	Eraldis	Pindala (ha)	Tööliik	Maht (tm)	Otsuse kp	Otsus	Kehtiv kuni
50000977460	12.03.2024	82602:004:0358		7	1.13	lageraie	242	12.03.2024	JAH	11.03.2025
50000977458	12.03.2024	82602:004:0358		6	0.61	lageraie	124	12.03.2024	JAH	11.03.2025
50000977454	12.03.2024	82602:004:0358		4	0.11	lageraie	32	12.03.2024	JAH	11.03.2025

Registreerimisest keeldumise põhjused/soovitused/täiendavad tingimused

Metsateatis nr **50000977460**, katastritunnus 82602:004:0358, eraldis nr 7.

Tööala kattub kaitstava loodusobjektiga: yp_kaitsemets

Registreerimise andmed: 30.10.2019 nr 13-2/19/17723

Pealkiri: 13-2/19/17723 Lageraie planeeringuga kaitstavas metsas (Karu-Reinu)

Asutus: Pärnu Linnavalitsus

Kavandatud raie paikneb 07.03.2008 kehtestatud Tõstamaa valla üldplaneeringuga määratud rohevõrgustiku alal. Planeeringuga ei ole täpsustatud rohevõrgustiku eesmärki ning seatud täiendavaid piiranguid, seetõttu lähtub Keskkonnaamet oma hinnangu andmisel eeldusest, et rohevõrgustiku eesmärk on tagada olemasoleva maakasutusviisi säilimine.

Keskkonnaamet on teinud viimase 5 aasta jooksul väljastatud metsateatiste osas analüüsi Tõstamaa üldplaneeringuga kavandatud rohevõrgustiku aladel. Rohevõrgustiku pindala on 16 660 hektarit ja viimase 5 aasta jooksul on väljastatud lubava otsusega metsateatiseid 3879 hektarile. Sellest kavandatud lageraieid on keskmiselt aastas olnud 2,3 % rohevõrgustiku pindalast. Metsateatiseid kajastavad kavandatud raiete infot, kuid ei anna ülevaadet tegelikult teostatud raietest. Keskkonnaameti varasema praktika baasil jääb realiseerimata ca 25% kinnitatud metsateatistest.

Keskkonnaameti hinnangul ei mõjuta kavandatud raie koos varasemate lageraietega negatiivselt Tõstamaa valla üldplaneeringuga määratud rohevõrgustiku säilimist, toimimist, terviklikkust ja sidusust

..

Metsateatis vastab Metsaseaduse §41 lg 8¹ nõuetele. Otsust on võimalik vaidlustada 30 päeva jooksul teatavaks tegemisest arvates, esitades vaide Keskkonnaametile haldusmenetluse seaduses sätestatud korras või kaebuse halduskohtusse halduskohtumenetluse seadustikus sätestatud korras.

Looduskaitseaduse (LKS §55 lg 6¹) alusel on keelatud looduslikult esinevate lindude tahtlik häirimine, eriti pesitsemise ja poegade üleskasvatamise ajal. Lindude pesitsemise tipaeg on aprilli keskpaigast suve keskpaigani. Lindude asustustihedus on reeglina kõrgem segametsades (laane-, salu- ja soovikumetsades) ning kasvab metsa vanuse tõustes.

Aitäh, et aitad hoida loodust ja elurikkust.

Metsateatis nr **50000977458**, katastritunnus 82602:004:0358, eraldis nr 6.

Tööala kattub kaitstava loodusobjektiga: yp_kaitsemets

Registreerimise andmed: 30.10.2019 nr 13-2/19/17723

Pealkiri: 13-2/19/17723 Lageraie planeeringuga kaitstavas metsas (Karu-Reinu)

Asutus: Pärnu Linnavalitsus

Kavandatud raie paikneb 07.03.2008 kehtestatud Tõstamaa valla üldplaneeringuga määratud rohevõrgustiku alal. Planeeringuga ei ole täpsustatud rohevõrgustiku eesmärki ning seatud täiendavaid piiranguid, seetõttu lähtub Keskkonnaamet oma hinnangu andmisel eeldusest, et rohevõrgustiku eesmärk on tagada olemasoleva maakasutusviisi säilimine.

Keskkonnaamet on teinud viimase 5 aasta jooksul väljastatud metsateatiste osas analüüsi Tõstamaa üldplaneeringuga kavandatud rohevõrgustiku aladel. Rohevõrgustiku pindala on 16 660 hektarit ja viimase 5 aasta

jooksul on väljastatud lubava otsusega metsateatiseid 3879 hektarile. Sellest kavandatud lageraieid on keskmiselt aastas olnud 2,3 % rohevõrgustiku pindalast. Metsateatiseid kajastavad kavandatud raiete infot, kuid ei anna ülevaadet tegelikult teostatud raietest. Keskkonnaameti varasema praktika baasil jääb realiseerimata ca 25% kinnitatud metsateatistest.

Keskkonnaameti hinnangul ei mõjuta kavandatud raie koos varasemate lageraietega negatiivselt Tõstamaa valla üldplaneeringuga määratud rohevõrgustiku säilimist, toimimist, terviklikkust ja sidusust

..

Metsateatis vastab Metsaseaduse §41 lg 8¹ nõuetele. Otsust on võimalik vaidlustada 30 päeva jooksul teatavaks tegemisest arvates, esitades vaide Keskkonnaametile haldusmenetluse seaduses sätestatud korras või kaebuse halduskohtusse halduskohtumenetluse seadustikus sätestatud korras.

Looduskaitseaduse (LKS §55 lg 6¹) alusel on keelatud looduslikult esinevate lindude tahtlik häirimine, eriti pesitsemise ja poegade üleskasvatamise ajal. Lindude pesitsemise tippaeg on aprilli keskpaigast suve keskpaigani. Lindude asustustihedus on reeglina kõrgem segametsades (laane-, salu- ja soovikumetsades) ning kasvab metsa vanuse tõustes.

Aitäh, et aitad hoida loodust ja elurikkust.

Metsateatis nr **50000977454**, katastritunnus 82602:004:0358, eraldis nr 4.

Tööala kattub kaitstava loodusobjektiga: yp_kaitsemets

Registreerimise andmed: 30.10.2019 nr 13-2/19/17723

Pealkiri: 13-2/19/17723 Lageraie planeeringuga kaitstavas metsas (Karu-Reinu)

Asutus: Pärnu Linnavalitsus

Kavandatud raie paikneb 07.03.2008 kehtestatud Tõstamaa valla üldplaneeringuga määratud rohevõrgustiku alal. Planeeringuga ei ole täpsustatud rohevõrgustiku eesmärki ning seatud täiendavaid piiranguid, seetõttu lähtub Keskkonnaamet oma hinnangu andmisel eeldusest, et rohevõrgustiku eesmärk on tagada olemasoleva maakasutusviisi säilimine.

Keskkonnaamet on teinud viimase 5 aasta jooksul väljastatud metsateatiste osas analüüsi Tõstamaa üldplaneeringuga kavandatud rohevõrgustiku aladel. Rohevõrgustiku pindala on 16 660 hektarit ja viimase 5 aasta jooksul on väljastatud lubava otsusega metsateatiseid 3879 hektarile. Sellest kavandatud lageraieid on keskmiselt aastas olnud 2,3 % rohevõrgustiku pindalast. Metsateatiseid kajastavad kavandatud raiete infot, kuid ei anna ülevaadet tegelikult teostatud raietest. Keskkonnaameti varasema praktika baasil jääb realiseerimata ca 25% kinnitatud metsateatistest.

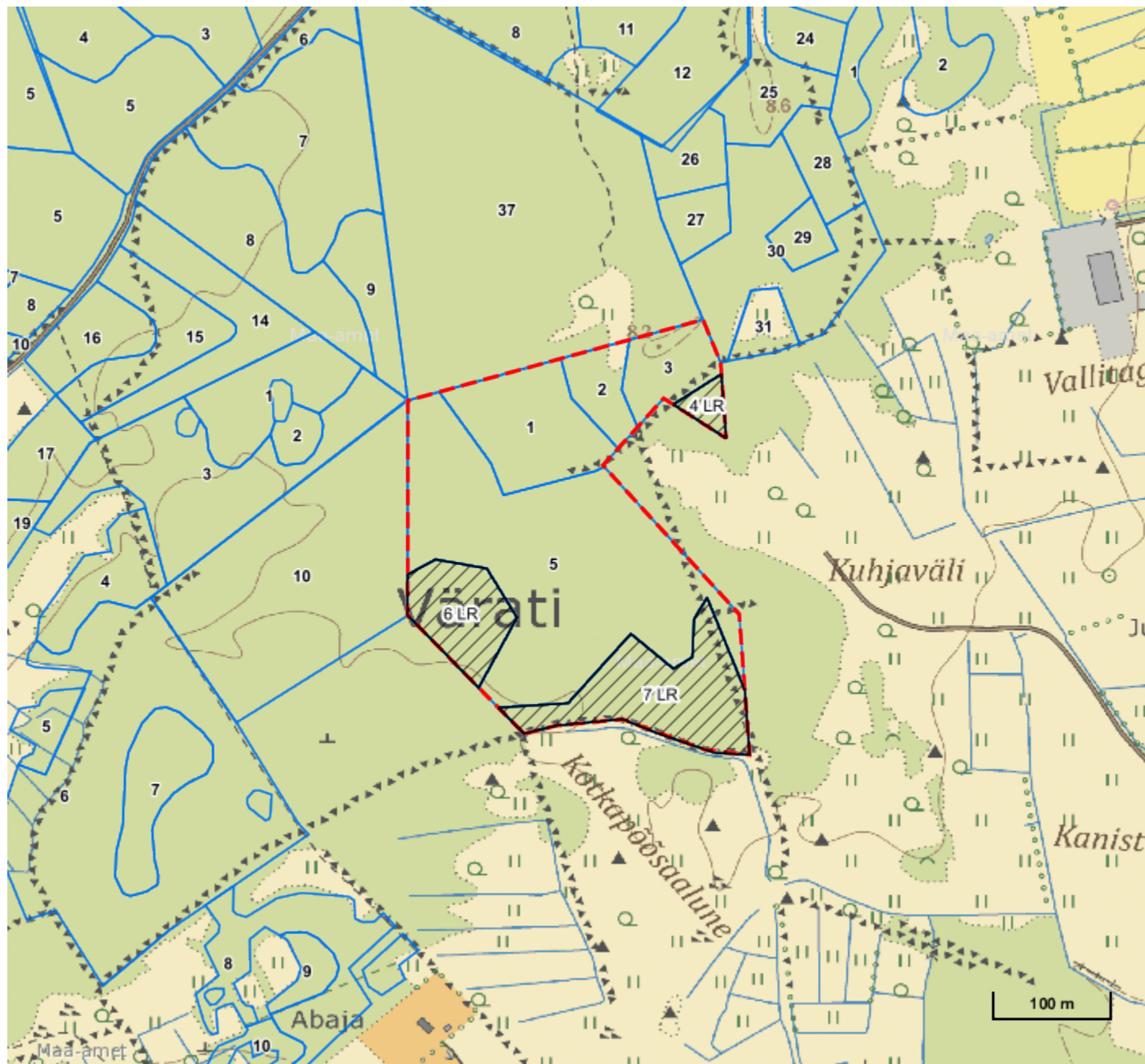
Keskkonnaameti hinnangul ei mõjuta kavandatud raie koos varasemate lageraietega negatiivselt Tõstamaa valla üldplaneeringuga määratud rohevõrgustiku säilimist, toimimist, terviklikkust ja sidusust

..

Metsateatis vastab Metsaseaduse §41 lg 8¹ nõuetele. Otsust on võimalik vaidlustada 30 päeva jooksul teatavaks tegemisest arvates, esitades vaide Keskkonnaametile haldusmenetluse seaduses sätestatud korras või kaebuse halduskohtusse halduskohtumenetluse seadustikus sätestatud korras.






Looduskaitseaduse (LKS §55 lg 6¹) alusel on keelatud looduslikult esinevate lindude tahtlik häirimine, eriti pesitsemise ja poegade üleskasvatamise ajal. Lindude pesitsemise tippaeg on aprilli keskpaigast suve keskpaigani. Lindude asustustihedus on reeglina kõrgem segametsades (laane-, salu- ja soovikumetsades) ning kasvab metsa vanuse tõustes.

Aitäh, et aitad hoida loodust ja elurikkust.



Legend

1:5000

Kaardikiht	
	Põhikaart: Maa-amet 11.10.2024
	Metsaregister: Eraldised 11.10.2024
	Maakatastri andmed 11.10.2024
	Metsaregister: Metsateatised 11.10.2024
	Metsaregister: Metsateatised (EI otsus) 11.10.2024
	Metsaregister: Kahjustusteatised 11.10.2024