

Maaüksuse asukoht

Maakond Harju maakond	Vald / linn Kuusalu vald	Metskond
Kinnistu number 8971102	Kinnistu nimetus MATI	

Number	Esitamise kp	Katastritunnus	Kvartal	Eraldis	Pindala (ha)	Tööliik	Maht (tm)	Otsuse kp	Otsus	Kehtiv kuni
50000932204	22.12.2023	42301:003:0675		1	0.47	harvendusraie	38	09.01.2024	JAH	08.01.2025

Registreerimisest keeldumise põhjused/soovitused/täiendavad tingimused

Metsateatis nr **50000932204**, katastritunnus 42301:003:0675, eraldis nr 1.

Lugupeetud metsateatise esitaja

Keskkonnaamet esitab teile harvendusraie registreerimise otsuse, tingimused ja soovitused.

Kavandatud raieala asub Lahemaa rahvuspargi Lahemaa piiranguvööndis. Lahemaa rahvuspargis kehtib looduskaitseeaduses (edaspidi LKS) sätestatud kaitsekord Vabariigi Valitsuse 19.02.2015 määruse nr 18 „Lahemaa rahvuspargi kaitse-eeskiri” (edaspidi kaitse-eeskiri) erisustega. Kaitse-eeskirja § 4 kohaselt on kaitseala valitsejaks Keskkonnaamet. Kavandatud raieala asub ka II kategooria kaitsealuse linnuliigi metsise (Tetrao urogallus) piiritletud leiukohas (elupaigas; keskkonnaregistri kood KLO9125504), sealjuures kukkede ehk isaslindude mängualal.

Harvendusraie on lubatud järgmistel tingimustel:

1. Raietööd (sh metsamaterjali vedu) on lubatud ajavahemikul 1. juunist kuni 31. jaanuarini ehk väljaspool metsise mänguperioodi.
2. Puidu kokku- ja väljavedu on lubatud teostada vaid külmunud pinnasega.
3. Eraldise I rinde raiejärgne rinnaspindala peab jääma vähemalt 23,3 m²/ha.

Keskkonnaamet soovitab:

1. Kokkuveoteed valida võimalikult looduslikele tingimustele vastavalt, kasutades maksimaalselt ära olemasolevaid kokkuveoteid, puistutes olevaid hõrendikke ja häile ning vältides tihedamate järelkasvugruppide läbimist.
2. Säilitada olemasolul osa surnud ja surevaid puid, jalal seisvaid puutüükaid, osa lamapuitu, õõnsuste, lõhede või lennuavadega ning väga suure rinnasdiameetriga (üle 40 cm) ja ebatavalise kasvuga puid.
3. Raie käigus hoida võimalikult palju puhmastikuga maapinda raiejäätmetest puhtana.

LKS § 55 lg 6 sätestab, et kaitsealuse loomaliigi isendi püüdmine ja tahtlik häirimine paljunemise, poegade kasvatamise, talvitumise ning rände ajal on keelatud. Sama paragrahvi lg 6¹ kohaselt on keelatud looduslikult esinevate lindude pesade ja munade tahtlik hävitamine ja kahjustamine või pesade kõrvaldamine ning tahtlik häirimine, eriti pesitsemise ja poegade üleskasvatamise ajal.

Vastavalt kaitse-eeskirja § 1 lg 1 p-le 3 on metsise kaitsmine üks Lahemaa rahvuspargi kaitse-eesmärkidest. Metsise kaitse tagamisel on oluliseks teabeallikaks metsise kaitse tegevuskava (kättesaadav aadressil: https://old.envir.ee/sites/default/files/metsis_tk_2015.pdf), mis koondab informatsiooni liigi bioloogia, arvukuse, leviku, elupaiganõudluse, ohutegurite jms kohta. Tegevuskava kohaselt on metsise põhiliseks häirimiseks pesitsusperioodil (sh metsise mängu ajal) tehtavad metsatööd, trasside raied ning teised metsas tehtavad tööd. Häirimine mänguperioodil võib viia mängu katkemisele (sellest tulenevalt ka pesitsemise luhtumiseni) või äärmuslike juhtumite korral mänguala jäädava hülgamiseni. Metsis on häirimise (sh metsaraie) suhtes eriti tundlik mänguperioodil, mis metsise tegevuskava kohaselt kestab varakevadest kuni mai keskpaigani. Tulenevalt eeltoodust on Keskkonnaamet kaitsealuse liigi mänguaegse häirimise vältimiseks ja liigi kaitseks seadnud raiele ülaltoodud ajalise piirangu.

Kaitse-eeskirja § 22 lg 3 sätestab, et Lahemaa rahvuspargi piiranguvööndis on keelatud puidu kokku- ja väljavedu külmutamata pinnaselt. Kaitseala valitseja võib seda lubada juhul, kui pinnas võimaldab. Keskkonnaamet on kaalunud asjaolusid ning arvestades seda, et võimalikule kokkuveosuunale jääva ala niiskusrežiim on valdavalt liigniiske ja

kokkuveokaugus on pikk, on puidu kokku- ja väljavedu lubatud teostada vaid külmunud pinnasega. Pinnas peab olema külmunud sellisel määral, et puidu kokkuveol ei tekiks pinnasekahjustusi.

Metsaseaduse § 31 lg 2 kohaselt ei tohi harvendusraie tegemisel puistu esimese rinde rinnaspindala viia väiksemaks sama paragrahvi lg 4 alusel kehtestatud alammäärast. Keskkonnaministri 27.12.2006 määruse nr 88 „Metsa majandamise eeskiri“ (edaspidi MME) § 6 lg 4 kohaselt ei tohi puistu I rinde rinnaspindala pärast harvendusraiet olla väiksem MME lisas 1 sätestatust.

Mati kinnistul kehtivate metsa inventeerimisandmete (registreeritud 22.11.2021) kohaselt on eraldise 1 enamuspuiduik määnd kõrgusega 25 m ja puistu rinnaspindala on 30 m²/ha. MME lisa 1 kohaselt on minimaalne harvendusraie järgne I rinde rinnaspindala sellises puistus 23,3 m²/ha. Eraldiselt kavandatud 38 tm välja raiumise korral võib lähtuvalt inventeerimisandmetest raiejärgne rinnaspindala langeda sätestatud alammäärast allapoole. Vastavalt keskkonnaministri 11.08.2017 määruse nr 28 "Metsateatise esitatavate andmete loetelu ning metsateatise esitamise, menetlemise ja registreerimise kord ning tähtajad" § 1 lg 1 p-le 5 esitatakse metsateatise hinnanguline raiemaht. Harvendusraie eraldisel 1 on lubatud, kuid olenemata metsateatisele märgitud raiemahust ei tohi puistu raiejärgne rinnaspindala langeda alla 23,3 m²/ha. Selle tagamiseks võib olla vajalik vähendada väljaraiemahtu.

Kaitse-eeskirja § 22 lg 2 kohaselt tuleb raiete tegemisel säilitada koosluse looduslik tasakaal ning liigiline ja vanuseline mitmekesisus. Keskkonnaameti poolt antud soovitusel kokkuveoteede paigutamiseks ning elustiku mitmekesisuse elementide säilitamiseks tulenevad sellest nõudest. Surnud ja surevad puud, jalal seisvaid puutüüki, õõnsuste, lõhede või lennuavadega ning väga suure rinnasdiameetriga (üle 40 cm) ja ebatavalise kasvuga puud ning lamapuit võimaldavad leida elu- ja toitumispaiku erinevatele linnu-, putuka- ja seeneliikidele, suurendades seega ka liigilist ja vanuselist mitmekesisust.

Lisatud soovitusel hoida puhmastikuga maapind raiejäätmetest puhtana lähtub metsise elupaiganõudlusest. Tähtis on puhmarinde, eriti mustika olemasolu, mis on olulisel kohal metsise toidulaual. Soovitav on hoida võimalikult palju puhmastikuga maapinda raiejäätmetest puhtana (koondada raidmed kokkuveoteedele), et mitte vähendada oluliselt metsiste toitumiseks vajaliku puhmastiku pinda ja ligipääsetavust tibudele.

Haldusmenetluse seaduse § 53 lg 2 ning keskkonnaministri 11.08.2017 määruse nr 28 „Metsateatise esitatavate andmete loetelu ning metsateatise esitamise, menetlemise ja registreerimise kord ning tähtajad“ § 4 lg 2 kohaselt võib Keskkonnaamet kehtestada kõrvaltingimusi metsateatise kavandatud raie tegemiseks.

Lugupidamisega

Külli Rahu
metsahoiu vanemspetsialist

Metsateatis vastab Metsaseaduse §41 lg 8¹ nõuetele. Otsust on võimalik vaidlustada 30 päeva jooksul teatavaks tegemisest arvates, esitades vaide Keskkonnaametile haldusmenetluse seaduses sätestatud korras või kaebuse halduskohtusse halduskohtumenetluse seadustikus sätestatud korras.

Looduskaitse seaduse (LKS §55 lg 6¹) alusel on keelatud looduslikult esinevate lindude tahtlik häirimine, eriti pesitsemise ja poegade üleskasvatamise ajal. Lindude pesitsemise tippaeg on aprilli keskpaigast suve keskpaigani. Lindude asustustihedus on reeglina kõrgem segametsades (laane-, salu- ja soovikumetsades) ning kasvab metsa vanuse tõustes.






Aitäh, et aitad hoida loodust ja elurikkust.

Katastritunnus 42301:003:0675



Legend

1:5000

Kaardikiht	
	Põhikaart: Maa-amet 21.06.2024
	Metsaregister: Eraldised 21.06.2024
	Maakatastri andmed 21.06.2024
	Metsaregister: Metsateatised 21.06.2024
	Metsaregister: Metsateatised (EI otsus) 21.06.2024
	Metsaregister: Kahjustusteatised 21.06.2024

Keskkonnaamet
 Registrikood 70008658
 Narva mnt 7a
 15172 Tallinn, Eesti

telefon: 662 5999
 e-post: klienditugi@keskkonnaamet.ee
<http://www.keskkonnaamet.ee>