

Maaüksuse asukoht

Maakond Rapla maakond	Vald / linn Rapla vald	Metskond
Kinnistu number 9244850	Kinnistu nimetus	

Number	Esitamise kp	Katastritunnus	Kvartal	Eraldis	Pindala (ha)	Tööliik	Maht (tm)	Otsuse kp	Otsus	Kehtiv kuni
50000933386	26.12.2023	27701:001:0471		1	2.84	lageraie	300	26.12.2023	JAH	25.12.2024

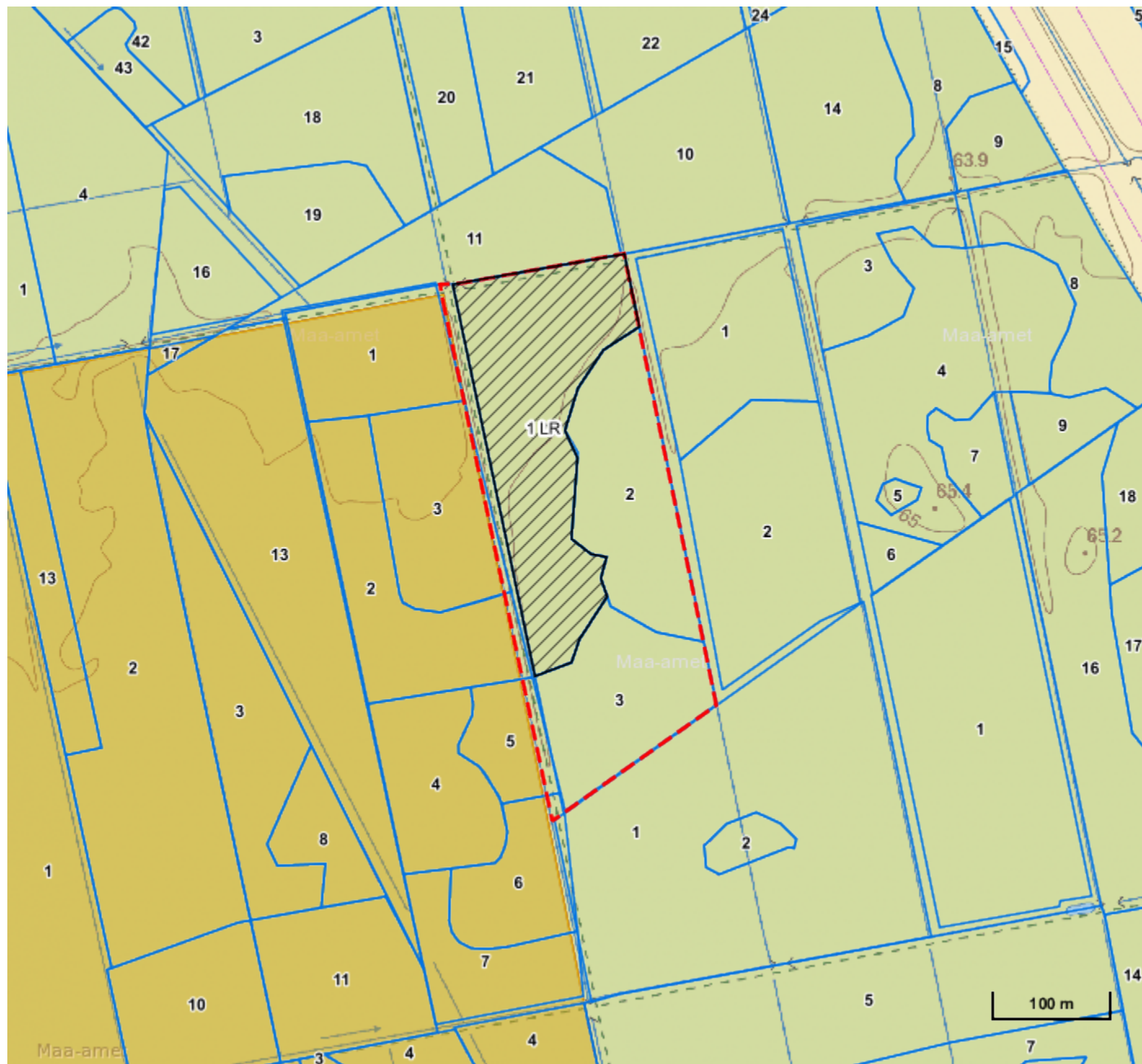
Registreerimisest keeldumise põhjused/soovitused/täiendavad tingimused

Metsateatis nr **50000933386**, katastritunnus 27701:001:0471, eraldis nr 1.

Hoiatus! Tööala võib kattuda kaitstava loodusobjektiga: KMKA; Piiumetsa maastikukaitseala. Tööde teostamisel jälgige seadusandlust ja kaitstava loodusobjekti piirjooni. Abi saamiseks võib pöörduda Keskkonnaameti poole. Metsateatis vastab Metsaseaduse §41 lg 8¹ nõuetele. Otsust on võimalik vaidlustada 30 päeva jooksul teatavaks tegemisest arvates, esitades vaide Keskkonnaametile haldusmenetluse seaduses sätestatud korras või kaebuse halduskohtusse halduskohtumenetluse seadustikus sätestatud korras.






Looduskaitseaduse (LKS §55 lg 6¹) alusel on keelatud looduslikult esinevate lindude tahtlik häirimine, eriti pesitsemise ja poegade üleskasvatamise ajal. Lindude pesitsemise tippaeg on aprilli keskpaigast suve keskpaigani. Lindude asustustihedus on reeglina kõrgem segametsades (laane-, salu- ja soovikumetsades) ning kasvab metsa vanuse tõustes.

Aitäh, et aitad hoida loodust ja elurikkust.



Legend

1:5000

Kaardikiht	
Põhikaart: Maa-amet 07.02.2024	
	Metsaregister: Eraldised 07.02.2024
	Maa-amet: Katastriüksused 07.02.2024
	Metsaregister: Metsateatised 07.02.2024
	Metsaregister: Metsateatised (EI otsus) 07.02.2024
	Metsaregister: Kahjustusteatised 07.02.2024